

RAPORT O STANIE GMINY OSINA ZA 2025 R.

Maj 2026 r.



Szanowni Państwo,

Raport o stanie Gminy Osina za rok 2025 powstał jako realizacja obowiązku nałożonego na Wójta Gminy Osina ustawą o samorządzie gminnym, by raz do roku, do 31 maja, podsumował swoją działalność za miniony rok, a w szczególności realizację polityk, programów i strategii, uchwał rady gminy i budżetu obywatelskiego. Przedstawiam Państwu dokument stanowiący opis rocznej pracy Wójta, radnych, sołtysów, pracowników urzędu i mieszkańców zaangażowanych w życie lokalnej społeczności we wszystkich obszarach aktywności samorządu.

Przygotowane i zebrane materiały pomogą Państwu spojrzeć szerzej na podejmowane w gminie rozwojowe decyzje i przybliżyć ich realizację oraz efekty.

Rok 2025, to kolejny rok z wysokimi wydatkami na tak oczekiwane inwestycje. Dochody gminy w 2025 roku wyniosły 35.165,761,35 zł, natomiast wydatki 34.217.159,83 zł, z czego 46,41 % to wydatki inwestycyjne co stanowi kwotę 15.881.035,11 zł. Zrealizowane dochody w przeliczeniu na 1 mieszkańca wyniosły 12.595,19 zł, natomiast wydatki w przeliczeniu na 1 mieszkańca wyniosły 12.255,43 zł.

W raporcie zgromadzone zostały szczegółowe dane, przedstawiające szeroki zakres funkcjonowania instytucji wydatkujących środki z budżetu Gminy Osina i stanowiące źródło oceny możliwości dalszego rozwoju Gminy.

Myślę, że prezentowana publikacja przekona Państwa, że jesteśmy gminą dynamicznie rozwijającą się, bezpieczną, otwartą i przyjazną.

Za miniony rok pragnę wszystkim bardzo serdecznie podziękować, prosząc jednocześnie o dalszą pomoc i wsparcie oraz współpracę dla dobra naszej małej ojczyzny.

Z wyrazami wdzięczności

Krzysztof Szwedo
Wójt Gminy Osina



Podstawa prawna raportu: art. 28aa ust. 1 ustawy z dnia 8 marca 1990 r. o samorządzie gminnym (Dz. U. z 2025 r., poz. 1153)

SPIS TREŚCI:

- I. Ogólna charakterystyka gminy
- II. Realizacja polityk, programów i strategii
- III. Realizacja uchwał rady gminy
- IV. Finanse gminy
- V. Jednostki organizacyjne gminy
- VI. Sprawy obywatelskie i administracja
- VII. Ochrona zdrowia i przeciwpożarowa
- VIII. Pomoc społeczna
- IX. Działalność inwestycyjna
- X. Gospodarka mieszkaniowa, mienie komunalne i infrastruktura
- XI. Transport
- XII. Edukacja, sport, kultura
- XIII. Biblioteka
- XIV. Przedsiębiorcy
- XV. Ochrona środowiska, gospodarka odpadami, rolnictwo, łowiectwo
- XVI. Planowanie przestrzenne
- XVII. Ochrona zabytków
- XVIII. Współdziałanie z innymi jednostkami



I. Ogólna charakterystyka gminy

Gmina Osina jest jedną z najmniejszych gmin w województwie zachodniopomorskim. Obszar gminy leży na Równinie Nowogardzkiej. Charakteryzuje się ona występowaniem falistej powierzchni glin zwałowych oraz osadów lodowcowych. Najwyższy punkt znajduje się koło miejscowości Węgorzyce i wynosi 77 m npm. Przez teren gminy przepływają następujące rzeki: Gowienica, Stepnica, Pilesza, Leńnica, Kanał Kościuszki, Trzechelska Struga, Leńnica 2 wraz z dopływami. Największym jeziorem na terenie gminy jest jezioro Kościuszki o powierzchni nieco ponad 48 ha (długość około 1300 m, szerokość 700-800 m) i maksymalnej głębokości 5,6 m.



Na 101,66 km² zamieszkują 2.792 osoby², co daje wskaźnik zaludnienia średnio ponad 27 osób na 1 km².

W skład gminy wchodzi 10 sołectw: Bodzęcin, Kikorze, Kościuszki, Krzywice, Osina, Przypólsko, Redło, Redostowo, Węgorza i Węgorzyce.

Gmina Osina jest gminą rolniczą, z powierzchnią użytków rolnych prawie 60 % (w większości gleby IV i V klasy bonitacji). Lasy stanowią 36 % powierzchni gminy.³ Z ogólnej powierzchni gminy poszczególne powierzchnie wynoszą:

- 1) grunty rolne – 5979 ha (58,8%),
- 2) grunty leśne oraz zadrzewione i zakrzewione – 3659 ha (36,0 %),

¹ Dane z ewidencji gruntów Starostwa Powiatowego w Goleniowie

² dane dot. osób zameldowanych na dzień 31 grudnia 2025 r.

³ Dane z ewidencji gruntów Starostwa Powiatowego w Goleniowie



- 3) grunty zabudowane i zurbanizowane (tereny mieszkaniowe, przemysłowe, rekreacyjno - wypoczynkowe, użytki kopalne, drogi, tereny kolejowe grunty przeznaczone pod budowy dróg publicznych i linii kolejowych) – 437 ha (4,3 %),
- 4) grunty pod wodami – 81 ha (0,80 %),
- 5) tereny różne – 9 ha (0,1 %).

II. **Realizacja polityk, programów i strategii**

W gminie w 2025 r. obowiązywały następujące dokumenty strategiczne:

- 1) Gminny Program Wspierania Rodziny dla Gminy Osina na lata 2025-2027 (Uchwała Nr VIII/49/2024 Rady Gminy Osina z dnia 17 grudnia 2024 r.);
- 2) program współpracy z organizacjami pozarządowymi oraz podmiotami prowadzącymi działalność pożytku publicznego na 2025 rok (Uchwała Nr VI/31/2024 Rady Gminy Osina z dnia 31 października 2024 r.);
- 3) program opieki nad zwierzętami bezdomnymi oraz zapobiegania bezdomności zwierząt na terenie Gminy Osina na rok 2025 (Uchwała Nr X/56/2025 Rady Gminy Osina z dnia 27 lutego 2025 r.);
- 4) Plan Gospodarki Niskoemisyjnej dla Gminy Osina (Uchwała Nr XX/135/2017 Rady Gminy Osina z dnia 13 marca 2017 r.);
- 5) Założenia do Planu Zaopatrzenia w Ciepło, Energię Elektryczną i Paliwa Gazowe dla Gminy Osina na lata 2017-2031 (Uchwała Nr XXI/138/2017 Rady Gminy Osina z dnia 30 marca 2017 r.);
- 6) Strategia Rozwiązywania Problemów Społecznych w Gminie Osina na lata 2018-2026 (uchwała Nr XXIX/195/2018 Rady Gminy Osina z dnia 29 maja 2018 r.);
- 7) Gminny Program Profilaktyki i Rozwiązywania Problemów Alkoholowych oraz Przeciwdziałania Narkomanii na 2025 rok (Uchwała Nr VIII/51/2024 Rady Gminy Osina z dnia 17 grudnia 2024 roku);
- 8) Gminny Program Przeciwdziałania Przemocy Domowej i Ochrony Osób Doznających Przemocy Domowej dla Gminy Osina na lata 2024-2028 (Uchwała Nr XLIII/299/2023 Rady Gminy Osina z dnia 18 grudnia 2023 r.);
- 9) miejscowe plany zagospodarowania przestrzennego;
- 10) studium uwarunkowań i kierunków zagospodarowania przestrzennego gminy.



Uchwała określająca strategię rozwoju gminy formalnie obowiązywała do końca 2023 r., jednak w 2025 r. kontynuowana była rozbudowa i rozwój Gminy Osina wynikająca ze wszystkich strategicznych dokumentów. W październiku 2025 r. Rada Gminy Osina podjęła uchwałę w sprawie przystąpienia do opracowania projektu „Strategii Rozwoju Gminy Osina na lata 2026–2035. Strategia zostanie przyjęta w roku 2026.

Więcej informacji nt. przeprowadzonych inwestycji znajduje się w Rozdziale IX. Działalność inwestycyjna.

W celu przeciwdziałania bezrobociu zatrudniane były osoby z terenu gminy na staże, prace interwencyjne, roboty publiczne i prace społeczno-użyteczne.

Gmina wspiera działalność stowarzyszeń i organizacji społecznych, np. dofinansowuje inicjatywy podejmowane przez LZS.

W związku z realizacją programu współpracy z organizacjami pozarządowymi w roku 2025 nie dokonywano zlecenia organizacjom pozarządowym realizacji zadań publicznych. Współpraca z organizacjami pozarządowymi opierała się głównie na doradztwie udzielanym przez pracowników Urzędu w zakresie organizacji imprez kulturalnych i spotkań mieszkańców.

Założenia do Planu Zaopatrzenia w Ciepło, Energię Elektryczną i Paliwa Gazowe dla Gminy Osina czy Plan Gospodarki Niskoemisyjnej dla Gminy Osina jest uwzględniany w codziennych działaniach urzędu, przykładowo w wydawanych decyzjach o warunkach zabudowy dopuszczane są ekologiczne źródła pozyskiwania energii, np. pompy ciepła, panele fotowoltaiczne itp.

Program opieki nad zwierzętami bezdomnymi oraz zapobiegania bezdomności zwierząt na terenie Gminy Osina jest corocznie uchwalany przez Radę Gminy Osina w terminie do końca marca na rok bieżący. Opieka nad zwierzętami na terenie Gminy Osina realizowana jest zgodnie z zapisami programu. W roku 2025 do schroniska dla zwierząt przekazano 2 psy.



Miejscowe plany zagospodarowania przestrzennego oraz studium uwarunkowań i kierunków zagospodarowania przestrzennego gminy są podstawą do wydawania zaświadczeń o przeznaczeniu nieruchomości.⁴

Realizacja gminnego programu przeciwdziałania przemocy w rodzinie, programu wspierania rodziny, Strategii Rozwiązywania Problemów Społecznych oraz Gminnego Programu Profilaktyki i Rozwiązywania Problemów Alkoholowych omówiona jest w dalszej części raportu.

III. Realizacja uchwał rady gminy

Stosownie do art. 30 ust. 1 ustawy z dnia 8 marca 1990 roku o samorządzie gminnym wójt jest organem wykonawczym gminy, do którego zadań należy m.in. wykonywanie uchwał rady gminy.

Realizując obowiązki nałożone przepisami ustawy samorządowej wójt przy pomocy urzędu gminy realizował uchwały podjęte przez radę gminy w 2025 r. w sposób określony uchwałami.

W 2025 roku rada gminy obradowała na 4 sesjach zwykłych i 3 sesjach nadzwyczajnych oraz podjęła 42 uchwały.

Wszystkie uchwały opublikowane zostały w Biuletynie Informacji Publicznej, zaś uchwały stanowiące akty prawa miejscowego również w Dzienniku Urzędowym Województwa Zachodniopomorskiego.

Podjęte przez radę uchwały wójt, zgodnie z art. 90 ust. 1 i 2 ustawy o samorządzie gminnym, przekazał w nieprzekraczalnym terminie 7 dni do organów nadzoru, jakimi są w zakresie zgodności z prawem – Wojewoda Zachodniopomorski, a w zakresie spraw finansowych – Regionalna Izba Obrachunkowa w Szczecinie.

W jednym przypadku wojewoda stwierdził nieważność dwóch ustępów w uchwale dot. należności cywilnoprawnych przypadających Gminie Osina.⁵

W pozostałych uchwałach organy nadzoru nie dopatrzyły się nieprawidłowości potwierdzając tym samym fakt, że uchwały są zgodne z obowiązującymi przepisami prawa i nie naruszają właściwego gospodarowania finansami publicznymi.

⁴ Więcej szczegółów w rozdziale XVI. Planowanie przestrzenne

⁵ <https://e-dziennik.szczecin.uw.gov.pl/legalact/2024/3808/>



Wszystkie uchwały zostały przez organ wykonawczy gminy wykonane z zachowaniem procedur i terminów określonych uchwałami i przepisami prawa.

Wykaz podjętych uchwał zawiera poniższa tabela:

L.p.	Data przyjęcia	Numer uchwały	Przedmiot uchwały
1	27 lutego 2025	X/54/2025	w sprawie zmiany uchwały budżetowej oraz zmian w budżecie Gminy Osina na 2025 rok
2	27 lutego 2025	X/55/2025	w sprawie zmiany wieloletniej prognozy finansowej Gminy Osina na lata 2025-2029
3	27 lutego 2025	X/56/2025	w sprawie przyjęcia rocznego programu opieki nad zwierzętami bezdomnymi oraz zapobiegania bezdomności zwierząt na terenie Gminy Osina na rok 2025
4	27 lutego 2025	X/57/2025	w sprawie sprzedaży udziału w nieruchomości w Kościuszkach
5	27 lutego 2025	X/58/2025	w sprawie określenia wysokości bonifikaty przy sprzedaży nieruchomości na cele mieszkaniowe w Osinie
6	27 lutego 2025	X/59/2025	w sprawie planu pracy Komisji Rewizyjnej na 2025 rok.
7	29 kwietnia 2025	XI/60/2025	w sprawie zmiany uchwały budżetowej oraz zmian w budżecie Gminy Osina na 2025 rok
8	29 kwietnia 2025	XI/61/2025	w sprawie zmiany wieloletniej prognozy finansowej Gminy Osina na lata 2025-2029
9	29 kwietnia 2025	XI/62/2025	w sprawie wyrażenia zgody na zawarcie porozumienia międzygminnego w sprawie realizacji Programu " Czyste Powietrze "
10	09 czerwca 2025	XII/63/2025	w sprawie udzielenia Wójtowi Gminy Osina wotum zaufania
11	09 czerwca 2025	XII/64/2025	w sprawie zatwierdzenia sprawozdania finansowego oraz sprawozdania z wykonania budżetu Gminy Osina za 2024 rok
12	09 czerwca 2025	XII/65/2025	w sprawie absolutorium z tytułu wykonania budżetu za 2024 rok



13	09 czerwca 2025	XII/66/2025	w sprawie zmiany uchwały budżetowej oraz zmian w budżecie Gminy Osina na 2025 rok
14	09 czerwca 2025	XII/67/2025	w sprawie zmiany wieloletniej prognozy finansowej Gminy Osina na lata 2025-2029
15	09 czerwca 2025	XII/68/2025	uchylająca uchwałę w sprawie określenia stawki opłaty targowej oraz zmieniająca uchwałę w sprawie zarządzenia poboru podatków w drodze inkasa, określenia inkasentów oraz wysokości wynagrodzenia za inkaso
16	09 czerwca 2025	XII/69/2025	w sprawie zmiany Gminnego Programu Przeciwdziałania Przemocy Domowej i Ochrony Osób Doznających Przemocy Domowej dla Gminy Osina na lata 2024-2028 poprzez przyjęcie zaktualizowanej diagnozy zjawiska przemocy domowej
17	01 lipca 2025	XIII/70/2025 5	w sprawie zmiany uchwały budżetowej oraz zmian w budżecie Gminy Osina na 2025 rok
18	01 lipca 2025	XIII/71/2025 5	w sprawie zmiany wieloletniej prognozy finansowej Gminy Osina na lata 2025-2029
19	28 października 2025	XIV/72/2025 5	w sprawie zmiany uchwały budżetowej oraz zmian w budżecie Gminy Osina na 2025 rok
20	28 października 2025	XIV/73/2025 5	w sprawie zmiany wieloletniej prognozy finansowej Gminy Osina na lata 2025-2029
21	28 października 2025	XIV/74/2025 5	w sprawie wyrażenia zgody na zbycie nieruchomości stanowiącej własność Gminy Osina
22	28 października 2025	XIV/75/2025 5	w sprawie nieodpłatnego nabycia przez Gminę Osina nieruchomości drogowych położonych w obrębie ewidencyjnym Osina
23	28 października 2025	XIV/76/2025 5	w sprawie nieodpłatnego nabycia przez Gminę Osina nieruchomości położonej w obrębie ewidencyjnym Kościeszki
24	28 października 2025	XIV/77/2025 5	w sprawie nieodpłatnego nabycia przez Gminę Osina nieruchomości położonej w obrębie ewidencyjnym Węgorzyce
25	28 października 2025	XIV/78/2025 5	w sprawie nieodpłatnego nabycia przez Gminę Osina nieruchomości drogowej położonej w obrębie ewidencyjnym Węgorzyce



26	28 października 2025	XIV/79/202 5	w sprawie nadania nazwy ulicy w miejscowości Kikorze
27	28 października 2025	XIV/80/202 5	w sprawie przystąpienia do opracowania projektu Strategii Rozwoju Gminy Osina na lata 2026-2035 oraz określenia szczegółowego trybu i harmonogramu opracowania dokumentu strategii w tym trybu konsultacji
28	28 października 2025	XIV/81/202 5	w sprawie programu współpracy Gminy Osina z organizacjami pozarządowymi oraz podmiotami prowadzącymi działalność pożytku publicznego na 2026 rok
29	28 października 2025	XIV/82/202 5	w sprawie określenia stawek podatku od nieruchomości
30	28 października 2025	XIV/83/202 5	w sprawie ustalenia stawek podatku od środków transportowych
31	28 października 2025	XIV/84/202 5	o zmianie uchwały w sprawie szczegółowego sposobu i zakresu świadczenia usług w zakresie odbierania odpadów komunalnych od właścicieli nieruchomości i zagospodarowania tych odpadów w zamian za uiszczoną przez właściciela nieruchomości opłatę za gospodarowanie odpadami komunalnymi
32	28 października 2025	XIV/85/202 5	o zmianie uchwały w sprawie Regulaminu utrzymania czystości i porządku na terenie Gminy Osina
33	16 grudnia 2025	XV/86/2025	w sprawie uchwalenia budżetu Gminy Osina na 2026 rok
34	16 grudnia 2025	XV/87/2025	w sprawie uchwalenia wieloletniej prognozy finansowej Gminy Osina na lata 2026-2035
35	16 grudnia 2025	XV/88/2025	w sprawie zmiany uchwały budżetowej oraz zmian w budżecie Gminy Osina na 2025 rok
36	16 grudnia 2025	XV/89/2025	w sprawie zmiany wieloletniej prognozy finansowej Gminy Osina na lata 2025-2029
37	16 grudnia 2025	XV/90/2025	w sprawie przystąpienia Gminy Osina do realizacji Programu "Opieka wytchnieniowa" dla Jednostek Samorządu Terytorialnego - edycja 2026 w ramach Funduszu Solidarnościowego



38	16 grudnia 2025	XV/91/2025	w sprawie przystąpienia Gminy Osina do realizacji Programu "Asystent osobisty osoby z niepełnosprawnością" dla Jednostek Samorządu Terytorialnego - edycja 2026 w ramach Funduszu Solidarnościowego
39	16 grudnia 2025	XV/92/2025	w sprawie Gminnego Programu Profilaktyki i Rozwiązywania Problemów Alkoholowych oraz Przeciwdziałania Narkomanii na 2026 rok
40	16 grudnia 2025	XV/93/2025	w sprawie nadania nazwy ulicy w miejscowości Kościuszki.
41	16 grudnia 2025	XV/94/2025	w sprawie wyrażenia zgody na zbycie nieruchomości stanowiącej własność Gminy Osina
42	31 grudnia 2025	XVI/95/2025	zmieniająca uchwałę w sprawie zmiany uchwały budżetowej oraz zmian w budżecie Gminy Osina na 2025 rok

Na statutową działalność Rady Gminy w 2025 roku zaplanowana została kwota 224.500,00 zł. wydatki bieżące wykonane zostały w wysokości 209.450,90 zł.

IV. Finanse gminy

Budżet gminy na 2025 r. zakładał⁶:

- 1) Dochody – 35.373.577,90 zł, wykonanie 35.165,761,35 zł tj. 99,41 % planu.
- 2) Wydatki – 36.133.577,90 zł, wykonanie 34.217.159,83 zł tj. 94,70 % planu.
- 3) Przychody – 760.000,00 zł, wykonanie 3.829.817,51 zł tj. 503,92 % planu.
- 4) Rozchodów nie zaplanowano.

Planowany deficyt w wysokości 760.000,00 zł zamknął się nadwyżką w kwocie 948.601,52 zł.

Zrealizowane dochody w przeliczeniu na 1 mieszkańca wynosiły 12.595,19 zł, natomiast wydatki w przeliczeniu na 1 mieszkańca wynosiły 12.255,43 zł.

⁶ Po uwzględnieniu zmian uchwalonych przez radę gminy (6 razy) i dokonanych przez wójta gminy (25 razy)



Dochody i wydatki gminy Osina na przestrzeni lat (w zł):

Rok	Wykonanie dochodów wg stanu na 31 XII [w zł]	Wykonanie wydatków wg stanu na 31 XII [w zł]	Nadwyżka / Deficyt [w zł]
2016 r.	11.309.484,83	12.345.201,78	- 1.035.716,95
2017 r.	12.117.219,76	13.105.456,91	- 989.237,15
2018 r.	12.471.345,46	13.303.936,33	- 832.590,87
2019 r.	14.245.887,30	13.860.713,10	385.174,20
2020 r.	14.650.285,92	13.377.437,14	1.272.848,78
2021 r.	17.088.114,98	16.105.740,80	982.374,18
2022 r.	19.447.461,64	18.136.695,01	1.310.766,63
2023 r.	26.426.296,83	23.012.131,76	3.414.165,07
2024 r.	30.542.572,29	35.420.997,16	- 4.878.424,87
2025 r.	35.165,761,35	34.217.159,83	948.601,52

W ramach funduszu sołectkiego, wyodrębnionego w gminie, zrealizowano wydatki na łączną kwotę 269.042,39 zł.

Jednostka pomocnicza	Plan wydatków ogółem wg stanu na 31.12.2025 r.	Wykonanie wg stanu na 31.12.2025 r.	wykonanie %
Sołectwo Kościuszki	31.657,36	31.516,19	99,55
Sołectwo Osina	55.597,53	55.126,43	99,15
Sołectwo Węgorza	28.559,12	28.493,27	99,77
Sołectwo Bodzęcin	23.714,85	23.460,33	98,93
Sołectwo Przypólsko	15.603,36	15.545,47	99,63
Sołectwo Kikorze	26.475,01	26.473,36	99,99



Sołectwo Krzywice	23.433,20	23.247,88	99,21
Sołectwo Redło	22.476,00	22.423,94	99,77
Sołectwo Redostowo	19.152,14	19.128,89	99,88
Sołectwo Węgorzyce	23.827,51	23.626,39	99,16
Suma	270.496,08	269.042,39	99,46

Poziom wydatków inwestycyjnych na przestrzeni lat [w zł]:

Rok	Wydatki ogółem	Wydatki inwestycyjne	Udział inwestycji w wydatkach budżetowych
2014	15 635 527,90 zł	7 158 406,89 zł	45,78%
2015	8 769 360,43 zł	347 275,26 zł	3,96%
2016	12 345 201,78 zł	2 062 210,31 zł	16,70%
2017	13 106 456,91 zł	2 167 478,62 zł	16,53%
2018	13 303 936,33 zł	2 091 760,55 zł	15,72%
2019	13 860 713,10 zł	1 241 144,28 zł	8,95%
2020	13 377 437,14 zł	250 891,41 zł	1,87 %
2021	16.105.740,80 zł	1.968.529,28 zł	12,22 %
2022	18.136.695,01 zł	2.041.003,78 zł	11,25 %
2023	23.012.131,76 zł	8.348.063,03 zł	36,27 %
2024	35.420.997,16 zł	17.949.202,86 zł	50,67 %
2025	34.217.159,83 zł	15.881.035,11 zł	46,41 %

Zadania inwestycyjne zrealizowane w 2025 r. opisane są w rozdziale IX. Działalność inwestycyjna.

Szczegółowe sprawozdanie Wójta Gminy Osina z wykonania budżetu Gminy Osina za 2025 rok opublikowano w Biuletynie Informacji Publicznej Urzędu Gminy Osina (BIP) na stronie bip.osina.pl > Informacje > Sprawozdania z wykonania budżetu > sprawozdanie z wykonania budżetu za 2025 r.



V. Jednostki organizacyjne gminy

W gminie funkcjonują dwie jednostki budżetowe:

- 1) Szkoła Podstawowa im. Bronisława Malinowskiego w Osinie,
- 2) Ośrodek Pomocy Społecznej w Osinie.

W planach finansowych na rok 2025 tych jednostek przewidziano wydatki na poziomie:

- 1) szkoła podstawowa - plan 6.571.770,79 zł, wykonanie w wysokości 6.435.775,54 zł, tj. 97,93 % planu,
- 2) ośrodek pomocy społecznej - plan 4.818.460,49 zł, wykonano w wysokości 4.605.796,81 zł, tj. 95,58 % planu.

Gminna Biblioteka Publiczna w Osinie jest samorządową instytucją kultury, która posiada odrębną osobowość prawną. W 2025 r. na jej funkcjonowanie przyznano dotację w wysokości 250.041,00 zł. Wykonano kwotę 194.154,69 zł, tj. 77,65 %.

VI. Sprawy obywatelskie i administracja

Stan ludności gminy Osina na dzień 31.12.2025 r. wynosił 2.792 mieszkańców (osób zameldowanych).

KATALOG ADRESOWY (ADRESY STAŁE) NA DZIEŃ 31.12.2025

Kod	Miejscowość	Razem
3204052	BODZĘCIN	222
3204052	KALUŻNA	18
3204052	KIKORZE	276
3204052	KOŚCIUSZKI	375
3204052	KRZYWICE	214
3204052	OSINA	780
3204052	PRZYPÓLSKO	59
3204052	REDŁO	194
3204052	REDOSTOWO	138
3204052	WĘGORZA	301
3204052	WĘGORZYCE	215
RAZEM:		2792

Uwaga: Zestawienie zawiera liczbę osób zameldowanych pod adresem stałym w poszczególnych miejscowościach (na poszczególnych ulicach).



Ruch migracji ludności w gminie przedstawiał się następująco:

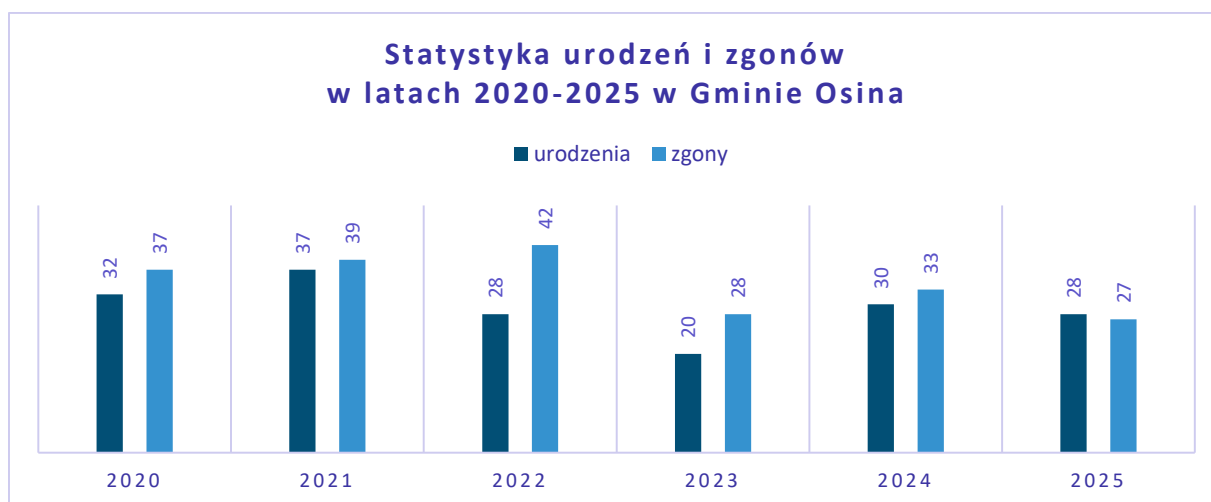
- 1) 6 osób zgłosiło wymeldowanie z miejsca pobytu stałego,
- 2) 49 osób zgłosiło zameldowanie w miejscu pobytu stałego (wliczone są również przemeldowania stałe w obrębie gminy),
- 3) 48 osób zgłosiły zameldowanie na pobyt czasowy (wliczeni są również cudzoziemcy)
- 4) 10 osób zgłosiło wymeldowanie z miejsca pobytu czasowego,
- 5) Jedna osoba złożyła oświadczenie o wyjeździe z terytorium Polski.

W roku 2025 prowadzono 8 postępowań administracyjnych z zakresu spraw meldunkowych (w tym 1 zakończona decyzją o wymeldowaniu, 4 decyzją o umorzeniu, 1 decyzją o odmowie wymeldowania, 2 postępowanie pośredniczące).

Udzielono odpowiedzi na 28 wniosków o udostępnienie danych z ewidencji ludności, zbioru PESEL oraz ewidencji wydanych i unieważnionych dowodów osobistych. Wydano 80 poświadczeń zameldowania (celem przedłożenia m.in. do Powiatowego Urzędu Pracy w Goleniowie, ZUS-u, świadczeń rodzinnych, Agencji Nieruchomości Rolnej, zakwaterowania w akademikach bądź internatach itd.)

W roku 2025 urodziło się 28 dzieci (12 chłopców i 16 dziewcząt). Zmarło 27 osób (15 mężczyzn i 12 kobiet).

Tabela: Statystyka urodzeń i zgonów w latach 2020 – 2025 w Gminie Osina ⁷



⁷ W prezentowanym bilansie zostały uwzględnione wszystkie osoby, które zostały zameldowane na stałe bądź czasowo w gminie Osina tuż po urodzeniu oraz osoby zmarłe z ostatnim stałym zameldowaniem na terenie gminy Osina



Zgodnie z tzw. zasadą właściwości miejscowej w sprawach rejestracji stanu cywilnego Urząd Stanu Cywilnego rejestrował: urodzenia, małżeństwa i zgony, które miały miejsce na terenie gminy.

W tutejszym USC zarejestrowano:

- 5 związków małżeńskich (w tym 3 przed kierownikiem urzędu stanu cywilnego, 1 ślub konkordatowy i 1 akt zagraniczny),
- 9 aktów urodzenia (zdarzenia nastąpiły poza granicami Rzeczypospolitej Polskiej, 1 urodzenie zgłoszone na podstawie karty urodzenia),
- 10 zgonów,
- zmigrowano 95 aktów, które stały się dostępne dla interesantów we wszystkich USC w kraju.

Sporządzono 9 zapewnień o braku okoliczności wyłączających zawarcie małżeństwa. Wydano 4 zaświadczenia do ślubów konkordatowych i 326 odpisów aktów stanu cywilnego.

W roku ubiegłym wnioskowaliśmy o nadanie 22 medali za Długoletnie Pożycie Małżeńskie dla 11 par. Odznaczenie par małżeńskich nie zostało zrealizowane z uwagi na brak medali.

Na bieżąco rejestrowane są zlecenia o zawarciu małżeństwa, o zgonie, o rozwiązaniu małżeństwa, które stanowią przypiski zawierające informację o innych aktach stanu cywilnego, dotyczących tej samej osoby.

Poza tym w tut. USC zrealizowano:

- wydano 9 zawiadomień dot. uzupełnienia aktu stanu cywilnego,
- sporządzono 8 zawiadomień o wpisaniu aktu do rejestru stanu cywilnego sporządzonego za granicą,
- wydano 8 zawiadomień dot. sprostowania oczywistego aktu stanu cywilnego,
- dodano 32 wzmianek dodatkowych do aktów stanu cywilnego,
- dodano 37 przypisków w aktach stanu cywilnego,
- wydano 1 decyzję o zmianie imienia i nazwiska,
- sporządzono 4 protokoły uznania ojcostwa.

W 2025 r. kwalifikacji wojskowej podlegało 17 mężczyzn z rocznika podstawowego 2006, z których 14 stawiło się do kwalifikacji; jedna osoba zgłosiła się ochotniczo w 2024 r.

W 2025 r. odbyły się wybory Prezydenta Rzeczypospolitej Polskiej. Do przeprowadzenia wyborów w Gminie Osina powołano cztery obwodowe komisje wyborcze - w Osinie, Węgorzy, Redle i Kościuszkach.

Do urzędu gminy wpłynęły 64 wnioski o udostępnienie informacji publicznej, zaś do OPS 2 wnioski. W 2025 r. do rady gminy wnioski takie nie wpłynęły. We wszystkich przypadkach informacja została udostępniona.

W ubiegłym roku w urzędzie gminy nie zarejestrowano skarg ani wniosków w rozumieniu kodeksu postępowania administracyjnego.

W roku 2025 do wójta ani do rady gminy petycji nie składano.

W 2025 r. na terenie gminy działało 8 stowarzyszeń:

- 1) Stowarzyszenie Kreatywnych Osiniaków SKOS,
- 2) „Krzywacz”,
- 3) „Bodzęcin Razem”,
- 4) „Ramię w Ramię” z Węgorzyc,
- 5) Stowarzyszenie Infinite Connect z Węgorzy - działa od 18.03.2025 r. oraz
- 6) trzy Ochotnicze Straże Pożarne z Osiny, Węgorzy i Redła.

W Kościuszkach działa Ośrodek Jeździecki „Kościuszki Team”. Działa również gminny LZS.

W 2025 r. na terenie gminy działały koła gospodyń wiejskich "KRZYWE BABY KGW" z Krzywic, „Babki z Ikrą” z Węgorzy oraz zarejestrowane w czerwcu 2025 r. „Koło Gospodyń Wiejskich Kikorzanki” w Kikorzu.

W 2025 r. Wójt Gminy Osina wydał 3.381 decyzji administracyjnych, w tym m.in. 2.457 dotyczyło wymiaru podatków lokalnych, 132 zwrotu podatku akcyzowego zawartego w cenie oleju napędowego, 334 ustalenia warunków zabudowy i inwestycji celu publicznego, zaś 513 wydano w Ośrodku Pomocy Społecznej.

Odwołanie do Samorządowego Kolegium Odwoławczego w Szczecinie zostało złożone od jednej decyzji przygotowanej przez Ośrodek Pomocy Społecznej w Osinie – została ona utrzymana w mocy.

Realizując zadania samorządu gminnego Wójt wykonuje zadania gminy określone przepisami prawa wydając zarządzenia, których w 2025 r. wydał 54.

Gmina bierze udział w projekcie pn. Poprawa Cyberbezpieczeństwa Urzędu Gminy Osina. Celem projektu jest zwiększenie stopnia cyfryzacji i bezpieczeństwa

urzędu. Efektem projektu będzie wzmocnienie odporności oraz zdolności do skutecznego zapobiegania i reagowania na incydenty w systemach informatycznych. Zakupy sprzętu komputerowego i usług, mają na celu wsparcie rozwoju cyfrowego oraz zwiększenie cyberbezpieczeństwa. W 2025 r. w ramach projektu zakupiono nowy serwer i macierz dyskową (za kwotę 95.940 zł) oraz przeprowadzono 3-etapowe szkolenie dla pracowników urzędu (za kwotę 8.900 zł).

Gmina Osina otrzymała od Wojewody Zachodniopomorskiego dotację z budżetu państwa na finansowanie zadań związanych z ochroną ludności i obroną cywilną, w ramach realizacji Programu Ochrony Ludności i Obrony Cywilnej na lata 2025-2026.

Umowa dotacji na zadania inwestycyjne została podpisana na kwotę: 215.000,00 zł, z której wykorzystano 206.929,00 zł. Otrzymane środki zostały przeznaczone na:

- 1) zakup garażu wraz z montażem w kwocie 40.050,00 zł,
- 2) zakup 7 szt. defibrylatorów zewnętrznych wraz z kapsułami w kwocie 74.781,00 zł,
- 3) zakup 2 szt. masztów oświetleniowych w kwocie 47.998,00 zł,
- 4) zakup cysterny na wodę pitną o pojemności 5.000 l w kwocie 44.100,00 zł.

Umowa dotacji na zadania bieżące została podpisana na kwotę: 10.771,00 zł. Wykorzystano środki w kwocie 10.050,00 zł, które zostały przeznaczone na dwudniowe szkolenie pracowników Urzędu Gminy Osina z zakresu ochrony ludności i obrony cywilnej, które przeprowadził podmiot certyfikowany przez Akademię Pożarniczą w Warszawie.⁸

VII. Ochrona zdrowia i przeciwpożarowa

1) Ochrona zdrowia

Na terenie Gminy Osina funkcjonuje jeden zakład opieki zdrowotnej (Niepubliczny Zakład Opieki Zdrowotnej „Proximus”) oraz jeden punkt apteczny.

Prowadzenie działań związanych z profilaktyką i rozwiązywaniem problemów alkoholowych oraz integracji społecznej osób uzależnionych od alkoholu należy do zadań własnych gminy. Realizacja zadań prowadzona jest w postaci Gminnego

⁸ Link do artykułu: <https://osina.pl/start/polski-lad/3688-podsumowanie-finansowania-zadan-zwiazanych-z-ochrona-ludnosci-i-obrona-cywilna-z-programu-ochrony-ludnosci-i-obrony-cywilnej-na-lata-2025-2026>



Programu Profilaktyki i Rozwiązywania Problemów Alkoholowych uchwalanego corocznie przez radę gminy.

Do realizacji zadań określonych w gminnym programie powołana została przez Wójta Gminna Komisja Rozwiązywania Problemów Alkoholowych. Głównym celem działania komisji jest współpraca z osobą uzależnioną oraz podejmowanie czynności zmierzających do podjęcia leczenia odwykowego, pomoc rodzinie oraz dzieciom z grupy ryzyka.

Utworzony punkt konsultacyjno-informacyjny w ramach gminnego programu profilaktyki i rozwiązywania problemów alkoholowych, czynny jest raz w miesiącu po 2 godziny. Porad i konsultacji udziela terapeuta uzależnień od alkoholu i psycholog.

Zadania w zakresie profilaktyki w głównej mierze kierowane są do młodzieży szkolnej w formie informacji i edukacji na temat szkód wyrządzanych przez alkohol oraz inne środki odurzające.

Na zadania określone w gminnym programie wydatkowana została kwota 46.312,28 zł, którą przeznaczono między innymi na działalność świetlicy opiekuńczo – wychowawczej w Kościuszkach z której korzystają dzieci z różnych środowisk społecznych. Dla dzieci i młodzieży organizowane są zajęcia edukacyjno - profilaktyczne, gry, zabawy, spotkania. Sfinansowano spotkanie w Gminnej Bibliotece Publicznej w Osinie z pisarzem temat spotkania walka z problemami alkoholowymi. Został sfinansowany spektakl teatralny dla uczniów SP w Osinie kl. „O”, I-III dot. zagrożeń substancjami psychoaktywnymi oraz przybliżenie kwestii związanych z problemami alkoholowymi.

Ze środków tych finansowano również projekty i zakupy organizowane przez Szkołę Podstawową w Osinie:

- 1) zakup art. biurowych na warsztaty z dziećmi,
- 2) odbyły się zajęcia profilaktyczno-edukacyjne z profilaktyki uniwersalnej „FAS” – bądź świadomym rodzicem oraz pn. „Spójrz inaczej” uczniowie klas IV-VIII,
- 3) zorganizowano warsztaty kulinarne pn. „Master Chef” dla uczniów klas V-VIII,
- 4) przedłużono licencję iDOC dla nauczycieli z możliwością wyboru scenariusza i tworzenia własnej historii zakończenia, materiały profilaktyczne do zajęć w grupie i indywidualnych pn. „Przemoc rówieśnicza w szkole” oraz „Burza mózgów”.



5) zakupiono iDOC dla nauczycieli z możliwością wyboru scenariusza i tworzenia własnej historii zakończenia, materiały profilaktyczne do zajęć w grupie i indywidualnych pn. „Otwórz się na pomoc- przemoc” oraz „Emocje”.

W kwocie powyższej mieszczą się również koszty związane z pracą psychologa i terapeuty uzależnień od alkoholu, działalnością Gminnej Komisji Rozwiązywania Problemów Alkoholowych, z wydawaniem opinii przez lekarzy biegłych, czy z umieszczaniem mieszkańców gminy w Szczecińskim Centrum Profilaktyki Uzależnień.

Gminna Komisja Rozwiązywania Problemów Alkoholowych realizując ustawowe zadania współpracuje z; Ośrodkiem Pomocy Społecznej w Osinie, Komisariatem Policji w Nowogardzie, NZPOZ Medyk s.c. w Osinie, Poradnią Odwykową w Nowogardzie, Dyrekcją SP w Osinie, Sądem Rejonowym w Goleniowie, Specjalistyczną Poradnią Terapeutyczną dla dzieci i młodzieży i ich rodzin w Nowogardzie oraz z organizacjami wspomagającymi działania profilaktyczne.

Zgodnie z ustawą o wychowaniu w trzeźwości i przeciwdziałaniu alkoholizmowi sprzedaż napojów alkoholowych prowadzona jest na podstawie zezwolenia wydanego przez Wójta Gminy Osina.

Zezwolenia wydaje się oddzielnie na następujące rodzaje napojów alkoholowych:

- a) do 4,5 % zawartości alkoholu oraz na piwo,
- b) powyżej 4,5 % do 18 % zawartości alkoholu(z wyjątkiem piwa),
- c) powyżej 18 % zawartości alkoholu.

Na terenie gminy działa 8 placówek handlowych i 1 lokal gastronomiczny, łącznie wydanych zostało 25 zezwoleń na sprzedaż napojów alkoholowych (na piwo 11, na wino 8, na wódkę 6).

W 2025 roku dochody z tytułu opłat za korzystanie z zezwoleń na sprzedaż napojów alkoholowych wyniosły 32.303,74 zł.

W ubiegłym roku dwukrotnie zorganizowano badania mammograficzne. Program obejmował kobiety w wieku 45 - 74 lata w ramach profilaktyki NFZ. Z badań skorzystało ok. 100 kobiet.

W roku 2025 r. ze środków własnych zakupiono 3 szt. defibrylatorów za kwotę 27.000,00 zł. Zostały one zamontowane na budynkach remiz OSP w Osinie, Węgorzy i Redle.

2) Ochrona przeciwpożarowa

Ochrona przeciwpożarowa jest zadaniem własnym gminy. To właśnie gmina ponosi koszty utrzymania, wyszkolenia, wyposażenia i zapewnienia gotowości bojowej jednostek ochotniczych straży pożarnych, a także obowiązana jest do zapewnienia umundurowania bojowego i ubezpieczenia członków ochotniczych straży pożarnych.

Nad bezpieczeństwem przeciwpożarowym pod względem operacyjnym czuwa Komenda Powiatowa PSP w Goleniowie mając do dyspozycji jednostkę ratowniczo gaśniczą w Goleniowie z posterunkiem w Nowogardzie, oraz Ochotnicze Straże Pożarne typu „S”z terenu gminy.

Do utrzymania sprzętu i samochodów pożarniczych w gotowości bojowej jest zatrudnionych trzech kierowców mechaników na umowę zlecenie oraz Komendant Gminny Ochrony Przeciwpożarowej.

Wszystkie jednostki OSP z gminy Osina posiadają osobowość prawną, działają na podstawie ustawy „Prawo o stowarzyszeniach”, ustawy o ochronie przeciwpożarowej, ustawie o Ochotniczych Strażach Pożarnych oraz własnego statutu, posiadają wpis do Krajowego Rejestru Sądowego, posiadają REGON i NIP oraz konta bankowe.

Do ważnych zadań gminy w zakresie ochrony przeciwpożarowej należą m.in.:

- 1) realizacja ustalonych przez wojewodę zadań krajowego systemu ratowniczo-gaśniczego na obszarze gminy,
- 2) współpraca z komendantem powiatowym Państwowej Straży Pożarnej w zakresie realizacji zadań krajowego systemu ratownictwa gaśniczego,
- 3) realizacja zadań w zakresie zapewnienia ochrony przeciwpożarowej i innych miejscowych zagrożeń terenu, gminnych obiektów i urządzeń użyteczności publicznej,
- 4) zapewnienie odpowiednich środków w budżecie gminy, w części dotyczącej ochrony przeciwpożarowej,
- 5) współpraca ze starostwem oraz komendantem powiatowym PSP w zakresie ochrony przeciwpożarowej oraz zapobiegania innym nadzwyczajnym zagrożeniom życia i zdrowia ludzi lub środowiska na obszarze gminy,
- 6) udzielanie pomocy jednostkom OSP funkcjonującym na obszarze gminy.



Duża część środków budżetowych przeznaczana jest na doposażenie jednostek w sprzęt ochrony przeciwpożarowej, co pozwala utrzymać je w ciągłej gotowości bojowej.

W 2025 roku jednostki OSP z terenu gminy Osina skupiały w swoich szeregach (w przedziale wiekowym 18–65 lat) łącznie 45 członków. Stan osobowy jednostek pozwalał na utrzymywanie stałej gotowości bojowej. Czynny udział jednostek Ochotniczych Straży Pożarnych w działaniach ratowniczo-gaśniczych wpływa na skrócenie czasu dojazdu do miejsca zdarzenia i podjęcie skutecznych działań ratowniczych. Bardzo wysokie zaangażowanie jednostek OSP w zapewnienie bezpieczeństwa społeczności lokalnych, przyczynia się do ograniczenia strat popożarowych, strat w środowisku naturalnym, jak i w wielu przypadkach do ratowania życia.

Udział jednostek OSP w zdarzeniach w 2025 r.

Ilość interwencji jednostek OSP z Gminy Osina w 2025 roku						
l.p.	Jednostka	Krajowy system ratowniczo-gaśniczy	Ogółem			
			Požary	Miejscowe zagrożenia	Alarmy fałszywe	Razem
1	OSP Osina	TAK	6	25	2	33
2	OSP Węgorza	TAK	3	6	0	9
3	OSP Redło	NIE	3	8	0	11

Na terenie naszej gminy funkcjonują 3 jednostki OSP, z czego 2 - OSP Osina i OSP Węgorza, włączone są do Krajowego Systemu Ratowniczo-Gaśniczego.

Jednostki dysponują następującymi pojazdami pożarniczymi:

Lp.	Nazwa jednostki	Rodzaj samochodu	Rok produkcji
1	OSP Osina	GBA 2,5/26 MERCEDES	2012
		SH -18 STAR 200	1987
2	OSP Węgorza	GBA 4,7/44 Man	2017
3	OSP Redło	GBA 3/29/4,7Man	2018



Gmina Osina

OSP Węgorza



Gmina Osina

OSP Osina



Gmina Osina

OSP Redło



Zadania ratownicze, realizowane przez Ochotnicze Straże Pożarne, wymagają odpowiedniego poziomu

wyszkolenia strażaków, biorących bezpośredni udział w tych działaniach, a w szczególności specjalistycznej wiedzy i praktycznych umiejętności. Liczne zagrożenia, z którymi spotykają się strażacy podczas działań, muszą być uwzględnione w tematyce szkoleń, obejmującej zagadnienia BHP, umiejętność obsługi sprzętu, różnorodne szkolenia specjalistyczne np. w zakresie technicznym, medycznym, chemicznym, ekologicznym i innych. Należy nadmienić iż w roku 2025 strażacy z Gminy Osina wzięli udział w zorganizowanym z własnej inicjatywy i przy wsparciu Gminy szkoleniu w Ośrodku Szkoleniowym PSP w Bornym Sulinowie z pożarów wewnętrznych z komorą rozgorzeniową oraz z komorą dymową.

Sukcesywne uzupełnianie wyposażenia jest niezbędne dla utrzymania gotowości bojowej do podjęcia skutecznej interwencji przy zachowaniu należytego stopnia ochrony osobistej strażaków.

Gmina Osina jest obszarem typowo rolniczym (ok. 58% powierzchni to użytki rolne), co determinuje rodzaj najczęstszych zagrożeń pożarowych:

- 1) Pożary upraw i nieużytków: Wypalanie traw oraz pożary maszyn rolniczych podczas żniw to jedne z najczęstszych przyczyn interwencji w tym rejonie. Ryzyko wzrasta w okresie wiosenno-letnim.
- 2) Pożary lasów: Występują szczególnie w rejonach graniczących z gminą Nowogard. Niska wilgotność ściółki w okresach letnich sprawia, że każda iskra może doprowadzić do trudnego do opanowania pożaru wierzchołkowego lub podpowierzchniowego.
- 3) Zdarzenia drogowe i medyczne: strażacy z gminy Osina są przeszkoleni w zakresie ratownictwa technicznego i medycznego, co jest kluczowe przy wypadkach drogowych na trasach lokalnych łączących Osinę z Nowogardem czy Goleniowem. Strażacy często są wzywani do działań medycznych w związku z brakiem karetki pogotowia.

Coroczną stałą pozycją w wydatkach są m.in.:

- 1) ubezpieczenia strażaków ochotników,
- 2) ubezpieczenia OC samochodów pożarniczych,
- 3) badania lekarskie okresowe dla kierowców i strażaków,
- 4) przeglądy rejestracyjne - techniczne samochodów,
- 5) przeglądy i legalizacje oraz ewentualne naprawy aparatów ochrony dróg oddechowych,
- 6) przeglądy sprzętu łączności radiowej i alarmowania,
- 7) wydatki związane z utrzymaniem remiz OSP takie jak – energia elektryczna, gaz, woda, ogrzewanie,
- 8) wynagrodzenia za udział w akcjach ratowniczo gaśniczych dla strażaków,
- 9) wynagrodzenia dla kierowców OSP.

Ważną pozycją dofinansowania OSP są środki z budżetu państwa na funkcjonowanie jednostek włączonych do Krajowego Systemu Ratowniczo Gaśniczego (OSP Osina, OSP Węgorza), jak i z Ministerstwa Spraw Wewnętrznych dla jednostki poza systemem (OSP Redło).

Ochotnicze Straże Pożarne z gminy Osina korzystając z tych możliwości pozyskały:

- 1) 2.061 zł - MSWiA,
- 2) 16.072 zł - Komendant Główny PSP dotacja KSRG,

Wartość zakupionego sprzętu na poszczególne jednostki:

- 1) Osina: 9.930zł (wkład gminy 1.894 zł),
- 2) Węgorza: 10.350 zł (wkład gminy 2.314 zł),
- 3) Redło: 3.900 zł (wkład gminy 1.839 zł).

W roku 2025 zostały podpisane przez jednostki OSP Węgorza i OSP Osina umowy dotacji z Wojewódzkim Funduszem Ochrony Środowiska i Gospodarki Wodnej na termomodernizację remiz w ramach projektu profrekwencyjnego po wyborach parlamentarnych w 2023 r. Gmina Osina z największą frekwencją dostała 500 tys. złotych z Ministerstwa Klimatu na realizację przez jednostki OSP zadania publicznego pod nazwą „Termomodernizacja budynków remizy”. W ramach tego zadania jednostki otrzymały po 250.000 tys. zł.⁹

W 2025 roku odbyło się szkolenie z pożarów wewnętrznych w Ośrodku Szkoleniowym PSP w Bornym Sulinowie.

Na gminie spoczywa obowiązek zapewnienia bezpieczeństwa mieszkańcom, a bezpośrednio w terenie obowiązek ten wykonuje Ochotnicza Straż Pożarna.

VIII. Pomoc społeczna

W 2025 r. z pomocy Ośrodka Pomocy Społecznej w Osinie korzystało 246 rodzin. Wśród głównych powodów korzystania z pomocy społecznej w 2025 roku było: ubóstwo, bezrobocie, niepełnosprawność, długotrwała lub ciężka choroba, potrzeba ochrony macierzyństwa, bezradność w sprawach opiekuńczo-wychowawczych i prowadzenia gospodarstwa domowego, alkoholizm, bezdomność i przemoc domowa. Przy jednoczesnym spełnieniu kryterium dochodowego potencjalny klient musiał spełniać przesłanki wynikające z ustawy o pomocy społecznej, aby otrzymać świadczenie pieniężne.

W 2025 r. w domach pomocy społecznej z terenu Gminy Osina przebywało 11 osób, opłaty jakie ponosiła Gmina z tego tytułu to kwota 557 600,01 zł.

W placówkach opiekuńczo-wychowawczych oraz rodzinach zastępczych w 2025 r. przebywało 14 dzieci z terenu Gminy Osina. Za wszystkie dzieci Gmina ponosiła odpłatność zgodnie z przepisami 10%, 30%, 50% kosztów pobytu zależnie od czasu pobytu w pieczy zastępczej w 2025 roku była to łącznie kwota 215 460,68 zł.

⁹ Link do artykułu: <https://osina.pl/start/polski-lad/3683-podpisanie-umow-na-termomodernizacje-budynkow-remiz-osp-w-wegorzy-i-osp-w-osinie>



W 2025 r. Ośrodek realizował wieloletni program wspierania finansowego gmin w zakresie dożywiania „Posiłek w szkole i w domu” na lata 2024-2028. Strategicznym celem programu jest ograniczenie zjawiska niedożywienia dzieci i młodzieży z rodzin o niskich dochodach lub znajdujących się w trudnej sytuacji. Ogółem koszt programu wyniósł 135 923,92 zł: (dotacja 108 300,00 zł, środki własne 27 623,92 zł);

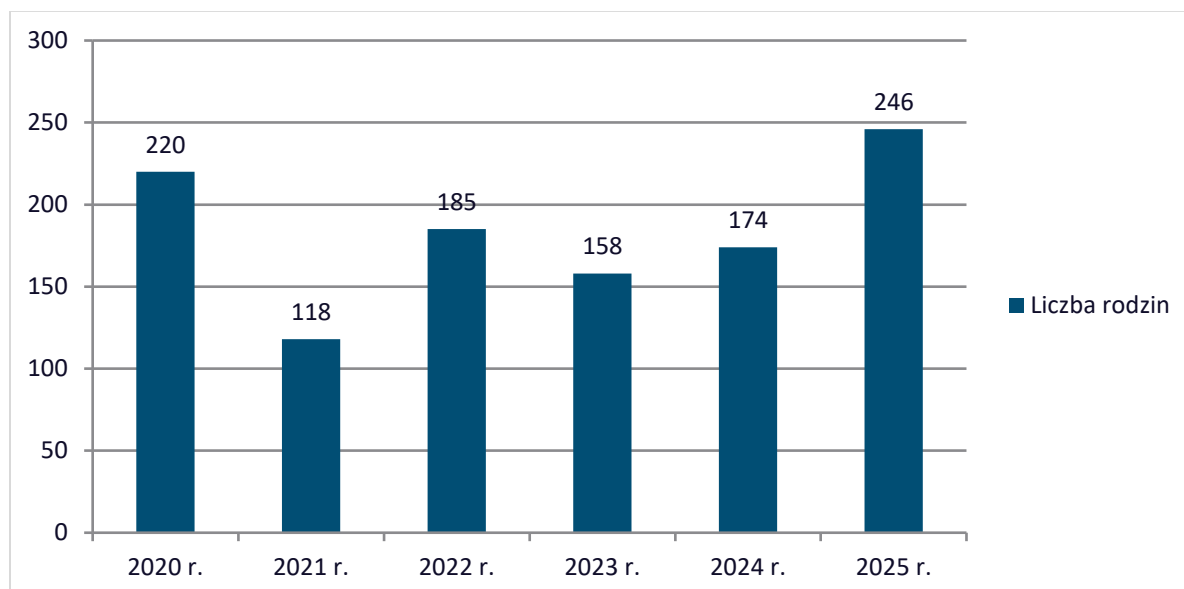
na dożywianie dzieci w stołówkach szkolnych wydatkowano kwotę 45.923,92 zł (4562 posiłki),

świadczenia pieniężne na zakup żywności w kwocie 90.000,00 zł (327 świadczeń).

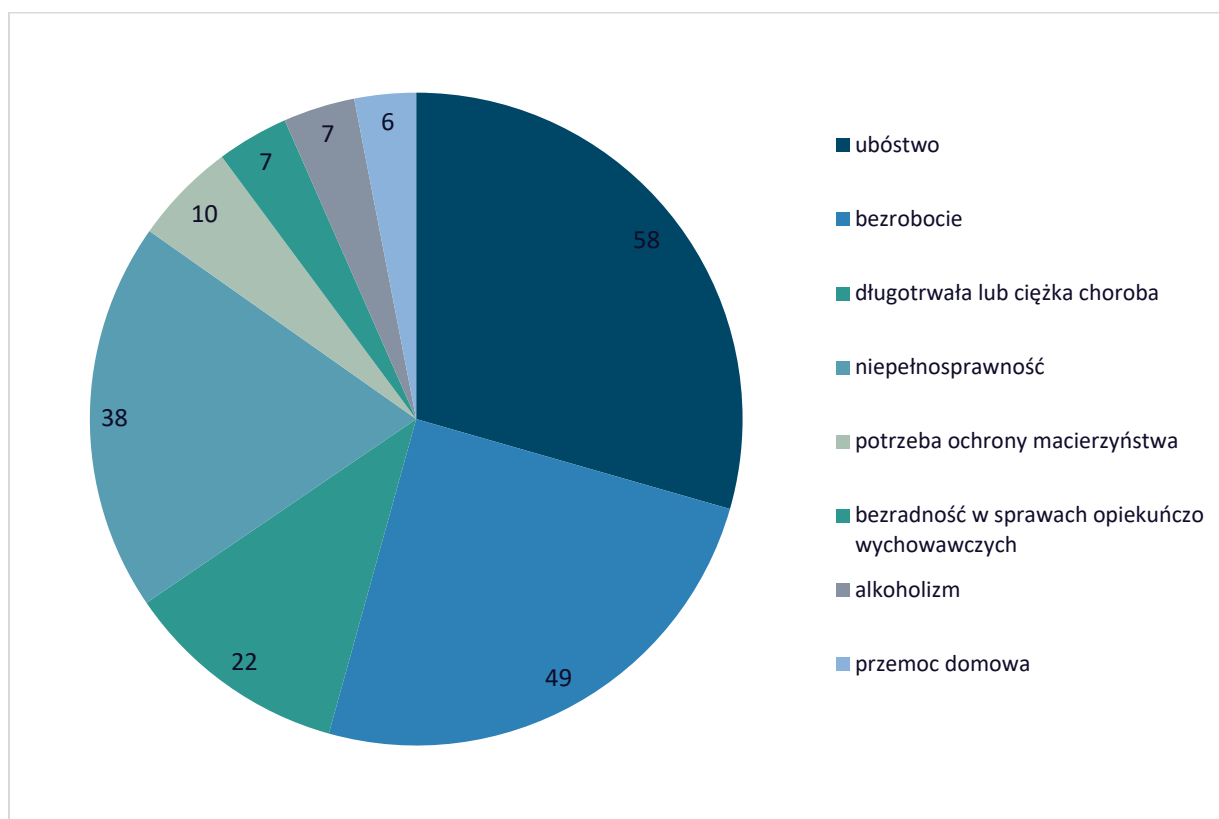
Ośrodek Pomocy Społecznej w Osinie w 2025 r. ponosił odpłatność za 3 osoby przebywające w schroniskach dla bezdomnych na terenie innych gmin. Odpłatność z tego tytułu w 2025 r. wyniosła 24.328,70 zł.

W 2025 r. OPS w Osinie realizował również wnioski dot. wypłaty świadczeń z pomocy społecznej dla obywateli Ukrainy przebywającym na terenie Polski w związku z konfliktem zbrojnym. W 2025 roku wypłacono świadczenia dla 1 obywatela Ukrainy przebywającego na terenie Gminy w kwocie 12.577,65 zł.

Wykres: Liczba rodzin i liczba osób w rodzinach korzystających z pomocy Społecznej



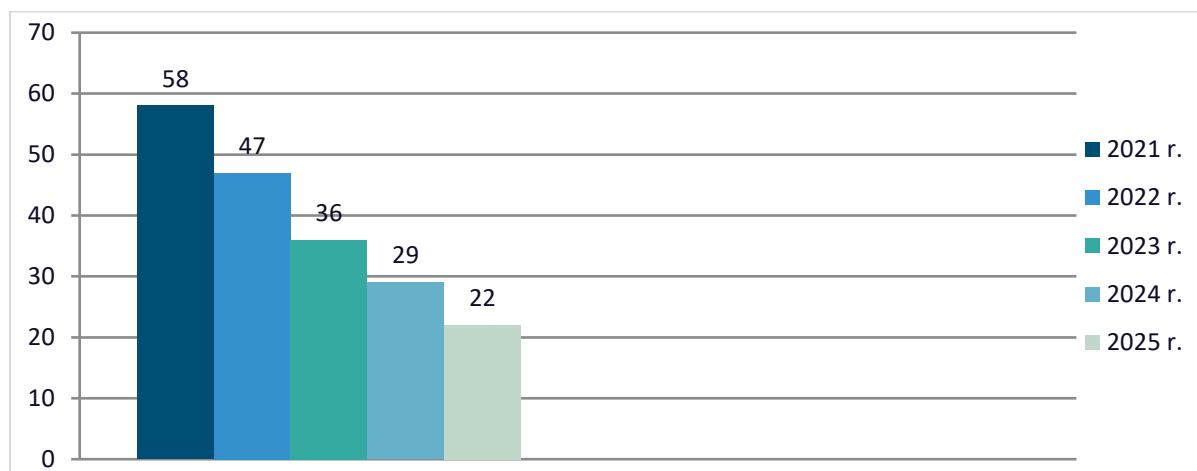
Wykres: Powody udzielania pomocy rodzinom w 2025 roku



W 2025 r. do Zespołu Interdyscyplinarnego ds. Przeciwdziałania Przemocy Domowej w Gminie Osina mieszczącego się w Ośrodku Pomocy Społecznej w Osinie wpłynęło 6 formularzy Niebieska Karta A wszczynające procedurę. W roku 2025 odbyło się łącznie 9 posiedzeń Zespołu Interdyscyplinarnego oraz 19 posiedzeń grup diagnostyczno-pomocowych. Podczas spotkań podejmowano próby rozwiązywania sytuacji kryzysowych w rodzinach, w których występuje problem

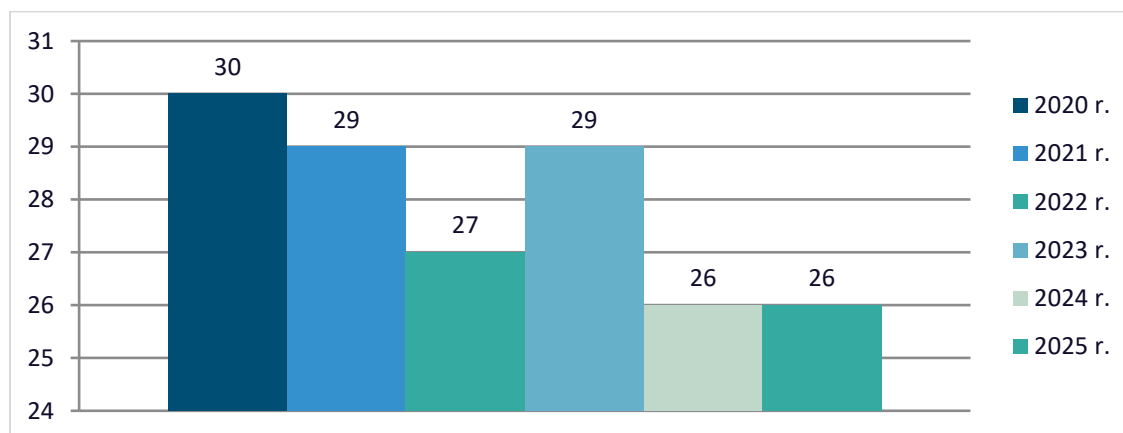
Od okresie od 01.01.2025 r. do 31.12.2025 r. liczba rodzin korzystających ze wszystkich świadczeń rodzinnych wynosiła 132. Liczba rodzin korzystających z zasiłków rodzinnych wraz z dodatkami wyniosła 28, jednorazową zapomogę z tytułu urodzenia się dziecka pobrało 7 rodzin. W 2025 r. z tytułu wypłaty wszystkich świadczeń rodzinnych wypłacono łącznie kwotę 2.124.701,90 zł.

Wykres: Średniomiesięczna liczba rodzin korzystających z zasiłków rodzinnych wraz z dodatkami oraz korzystających z jednorazowej zapomogi z tytułu urodzenia dziecka



W 2025 r. tutejszy Ośrodek wypłacił świadczenie alimentacyjne dla 16 rodzin w tym dla 26 dzieci na łączną kwotę 144 698,56 zł. Na dzień 31.12.2025 r. zaległości powstałe z tytułu wypłat zaliczki alimentacyjnej wynoszą 233 382,26 zł. Suma wpłat od dłużników alimentacyjnych w 2025 r. wyniosła 117 720,23 zł z tego przekazano wpłaty w następujący sposób: dochód gminy wierzyciela 21 887,50 zł, dochód do budżetu państwa (wraz z odsetkami) – 95 831,73 zł. Na koniec 2025 r. liczba dłużników wyniosła 95 (liczba dłużników powstała od początku wejścia w życie ustawy o pomocy osobom uprawnionym do alimentów).

Wykres: Liczba osób korzystających ze świadczenia alimentacyjnego w poszczególnych latach



Uchwałą Rady Gminy Osina z dnia 29 maja 2018 r. Nr XXIX/195/2018 przyjęto do realizacji Strategię Rozwiązywanie Problemów Społecznych w Gminie Osina na lata 2018-2026. Zawiera ona szereg kluczowych zadań, jakie stoją przed Gminą. Diagnoza rzeczywistych potrzeb społeczności lokalnej oraz określenie planu działań w dłuższej perspektywie są niezbędnymi warunkami efektywnej realizacji polityki społecznej w Gminie Osina. Natomiast określenie misji oraz wyznaczenie celów strategicznych i działań, powinno w znaczny sposób przyczynić się do rozwiązania wielu problemów społecznych. Dokument stanowi, zatem podstawę do realizacji stosunkowo trwałych wzorów interwencji społecznych, które mają przyczynić się do poprawy warunków życia mieszkańców, w szczególności tych, którzy są zagrożeni marginalizacją i wykluczeniem społecznym i doprowadzić do integracji społecznej. Strategia Rozwiązywania Problemów Społecznych w Gminie Osina składa się z części wprowadzającej, diagnostyczno-analitycznej i programowej w której określone są trzy zasadnicze priorytetowe obszary działań.

OBSZAR PRIORYTETOWY I – Wspieranie rodzin

Działania Ośrodka Pomocy Społecznej w Osinie koncentrują się na przeciwdziałaniu problemowi ubóstwa, bezradności w sprawach opiekuńczo-wychowawczych, pomocy rodzinom niepełnym, zakresie ochrony macierzyństwa oraz wsparcia rodzin wielodzietnych. Gmina zapewnia rodzinom dostęp do poradnictwa specjalistycznego - darmowy dostęp do pedagogów, psychologów, prawników i konsultantów.

Zapewniamy pomoc rodzinom w formie usług asystenta rodziny. W 2025 roku asystent rodziny pracował łącznie z 13 rodzinami w tym 36 dziećmi.

Realizujemy zadania wynikające z „Gminnego Programu Wspierania Rodziny dla Gminy Osina na lata 2025-2027” oraz „Gminnego Programu Przeciwdziałania Przemocy Domowej oraz Ochrony Osób Doznających Przemocy Domowej dla Gminy Osina na lata 2024-2028”. Współpracujemy m.in z placówkami oświatowymi, instytucjami kultury, organizacjami pozarządowymi, Caritasem w zakresie wspólnych działań na rzecz rodziny.

W 2025 r. realizowaliśmy Program Pomoc Państwa w zakresie dożywiania. Celem programu jest wsparcie w zakresie dożywiania dzieci i młodzieży w stołówkach szkolnych oraz przyznanie świadczeń pieniężnych na zakup żywności lub posiłku.



- 1) Na dożywianie dzieci w stołówkach szkolnych wydatkowano kwotę 45.923,92 gr (za co zakupiono 4562 posiłki),
- 2) Przyznano 327 świadczeń pieniężnych na zakup żywności na kwotę 90 000,00 zł.

Ogółem koszt programu wyniósł 135.923,92 zł.

Dodatkową formą pomocy jest żywność pochodząca z Banku Żywności z Caritas Archidiecezji Szczecińsko-Kamieńskiej w ramach programu „programu Pomoc Żywnościowa 2021-2027 (FEPŻ) - Podprogram 2024. Z tej formy wsparcia w 2025 r. skorzystało 330 osób z terenu Gminy Osina.

W 2025 r. Gmina Osina wspólnie ze Stowarzyszeniem „AWIS” z Nowogardu realizowała jako partner projekt pn. „Szereg Pomocy dla rodzin w gminie Osina” w ramach naboru nr FEPZ.06.22-IP.01-002/23 dofinansowanego ze środków Europejskiego Funduszu Społecznego Plus w ramach Programu Fundusze Europejskie dla Pomorza Zachodniego 2021-2027. Liderem wiodącym przedmiotowego projektu jest Stowarzyszenie Akademia Wspierania Inicjatyw Społecznych AWIS. Realizatorem projektu, po stronie Gminy Osina jest Ośrodek Pomocy Społecznej w Osinie. Realizacja projektu zaplanowana w okresie 01.09.2024 r.– 28.02.2027 r. zakłada wsparcie dla 17 rodzin z dziećmi przeżywających trudności opiekuńczo - wychowawcze z terenu gm. Osina, zagrożonych wieloaspektowym wykluczeniem społecznym i ekonomicznym (deficytami: demograficznym, dostępu do usług społecznych i ubóstwa), w tym również w wymiarze rodzin w kryzysie i objętych pomocą społeczną. Projekt zakłada kompleksowe wsparcie dla 28 rodziców/opiekunów (w tym 16 kobiet) oraz 42 dzieci (w tym 22 kobiet) z 14 rodzin biologicznych i 3 zastępczych. Partnerstwo gwarantuje wszechstronność podejścia do problemu: OPS zajmuje się szerokim spektrum problemów społecznych, natomiast Stowarzyszenie AWIS jako NGO od lat wspierający społeczność rodzin w obszarze projektowym poprzez PWD posiada specjalistyczną wiedzę i doświadczenie w konkretnej dziedzinie wsparcia potencjału rodzin: poprzez pryzmat dziecka z poprawą komunikacji i umiejętności pedagogicznych w rodzinie prowadzących do stanu samorealizacji i rozwiązywania problemów przez rodziców. Ponadto partnerstwo poprzez połączenie zasobów: publicznych Gminy (placówki PWD) i instytucjonalnych i kadrowych OPS oraz zasobów i doświadczenia, Stowarzyszenia AWIS, do działań integracji i wsparcia potencjału (pracownie, ogrody społeczne, sprzęt, środki transportu), elastyczności



i innowacyjności popartej doświadczeniem w podejściu do problemów społecznych w działaniach projektowych, zasoby kadrowe do wsparcia rodziców i dzieci daje lepszą możliwość na realizację założonego celu którym jest poprawa potencjału 17 rodzin z dziećmi, przeżywających problemy opiekuńczo-wychowawcze z gminy. Osina Partnerstwo pozwala na lepszą koordynację działań z unikaniem jej dublowania, lepsze zaplanowanie interwencji z efektywniej wykorzystanymi zasobami, oraz umożliwia dotarcie do większej liczby rodzin oraz dostosowania działań do różnorodnych potrzeb.

Jako Gmina realizujemy Program Karta Dużej Rodziny adresowany do członków rodzin wielodzietnych, bez względu na ich dochód. W 2025 r. wydanych zostało 24 tradycyjnych Karty Dużej Rodziny i 24 elektronicznych.

Realizujemy również Program Zachodniopomorska Karta Rodziny. Programem objęte są rodziny z minimum dwojgiem dzieci z terenu województwa zachodniopomorskiego, ma on na celu poprawę sytuacji rodzin, który umożliwia skorzystanie ze zniżek i ulg dla rodzin z Gminy Osina.

Tutejszy Ośrodek Pomocy Społecznej był współorganizatorem kolonii letnich dla dzieci pochodzących z rodzin ze środowiska wiejskiego. Ośrodek Pomocy Społecznej w Osinie skierował w 2025 r. na kolonie 7 dzieci. Całość wydatków finansowana była ze środków Kuratorium Oświaty w Szczecinie.

OBSZAR PRIORYTETOWY II – przeciwdziałanie bezrobociu, ubóstwu i wykluczeniu społecznemu

Tutejszy Ośrodek prowadzi efektywną aktywizację zawodową osób niepracujących i poszukujących pracy, w szczególności długotrwale wykluczonych z rynku pracy oraz wcześniej niepracujących. Ograniczamy czynniki zniechęcające do zatrudniania osób o niskiej zdolności do zatrudnienia (osoby starsze, niepełnosprawne, kobiety). Podejmujemy działania wspierające podejmowanie zatrudnienia przez osoby mające z tym problem. Zwiększamy efektywność wsparcia materialnego dla rodzin. Rozbudowujemy narzędzia zapewniające osobom wykluczonym dostęp do usług publicznych pozwalających na powrót na rynek pracy.

Mamy dobrze rozwiniętą podstawową i stabilną strukturę pomocy społecznej oraz profesjonalnie przygotowaną i kompetentną kadrę. Możliwość korzystania z bezpłatnego poradnictwa prawnego i psychologicznego.



Współpracujemy z Zakładem Aktywności Zawodowej w Goleniowie, w którym to zatrudnianie znalazło wiele osób niepełnosprawnych z Gminy Osina.

W 2025 r. w Gminie Osina organizowane były prace społecznie użyteczne z tej formy aktywizacji skorzystało 8 osób korzystających z pomocy tut. Ośrodka. W ramach realizacji programu osoby te wykonywały prace porządkowe na obiektach komunalnych. Wymiar czasu pracy wynosił 10 godzin w tygodniu nie więcej niż 40 godzin na miesiąc.

OBSZAR PRIORYTETOWY III – niepełnosprawność i osoby starsze

Gmina Osina upowszechnia informacje dot. osób starszych, niepełnosprawnych i ich praw. Wykorzystuje zewnętrzne środki finansowe dla realizacji projektów skierowanych do osób starszych, niepełnosprawnych i przewlekle chorych. Wykorzystywany jest potencjał ludzi starszych. Podnoszony poziom zaradności i mobilności osób niepełnosprawnych, długotrwale chorych i starszych. Kreowane są działania podnoszące aktywne formy spędzania czasu wolnego przez osoby starsze i niepełnosprawne.

W ramach aktywizacji zawodowej dla osób z niepełnosprawnych tut. Ośrodek Pomocy Społecznej kieruje osoby niepełnosprawne oraz ich opiekunów do Gminy Goleniów (współpraca) w celu pozyskania informacji o możliwościach podjęcia zatrudnienia w Zakładzie Aktywności Zawodowej w Goleniowie.

W grudniu 2025 r. zorganizowano przedświąteczne spotkanie przy opłatku i wigilijnym stole w świetlicy w Osinie dla osób starszych, samotnych, niepełnosprawnych z terenu Gminy Osina. W spotkaniu wzięło udział ok 90 osób.

Zdjęcie: Spotkanie wigilijne

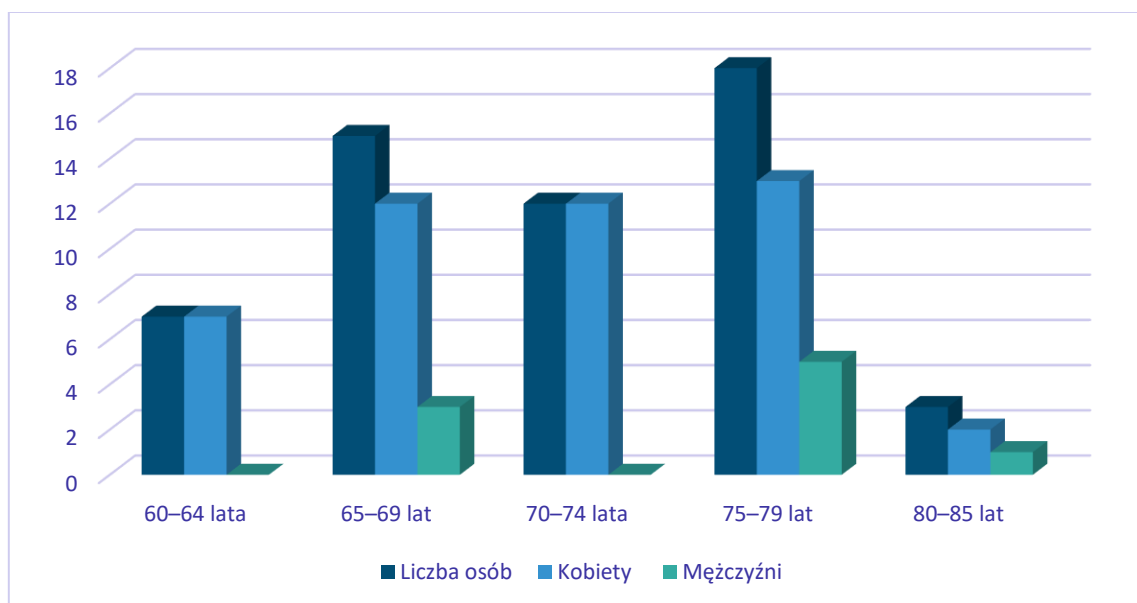


Projekt Social Silver - Centrum Aktywności i Wolontariatu Seniorów w Osinie rozpoczęło działalność 21 stycznia 2025 r. w ramach projektu „Social Silver”(FEPZ.06.18-IP.01-0026/24). Projekt ma charakter partnerski, a jego liderem jest Samorząd Województwa Zachodniopomorskiego. Realizowany jest w ramach Działania 6.18 „Rozwój usług społecznych, w tym świadczonych w społeczności lokalnej” programu Fundusze Europejskie dla Pomorza Zachodniego 2021–2027.

Od początku funkcjonowania Centrum stało się przestrzenią integracji, wsparcia i aktywizacji mieszkańców gminy Osina w wieku 60+, w tym osób z niepełnosprawnościami. Głównym celem działalności była aktywizacja społeczna seniorów, przeciwdziałanie ich wykluczeniu, wzmacnianie samodzielności, rozwijanie zainteresowań oraz budowanie silnej i solidarnej społeczności lokalnej. W 2025 roku w działaniach Centrum uczestniczyło łącznie 57 osób, w tym 47 kobiet i 10 mężczyzn. W grupie tej znajdowało się 5 osób z niepełnosprawnościami. Najliczniejszą grupę stanowili seniorzy w wieku 75–79 lat (18 osób), co potwierdza duże zainteresowanie ofertą Centrum wśród starszych mieszkańców gminy. Kobiety stanowiły zdecydowaną większość uczestników i wyróżniały się wysoką aktywnością w warsztatach artystycznych i kulinarnych, spotkaniach integracyjnych oraz działaniach wolontariackich. Chętnie angażowały się w przygotowanie wydarzeń okolicznościowych i inicjatyw społecznych. Mężczyźni, mimo mniejszej liczebności, aktywnie uczestniczyli w zajęciach ruchowych, wydarzeniach integracyjnych oraz działaniach o charakterze społecznym i patriotycznym, a także w pracach technicznych i stolarskich oraz oprawie muzycznej zajęć.



Wykres: Struktura uczestników Centrum Aktywności i Wolontariatu Seniorów w Osinie według wieku i płci



Zajęcia prowadzone były regularnie, zgodnie z opracowanymi harmonogramami, a liczba uczestników podczas jednych zajęć nie przekraczała 40 osób. Prowadzono ciągłą rekrutację oraz zapewniano bieżące wsparcie animacyjne i organizacyjne. Zakres oferowanych działań był elastycznie dostosowywany do potrzeb uczestników.

W 2025 roku realizowano szeroki wachlarz działań o charakterze edukacyjnym, usprawniającym, kulturalnym i integracyjnym. Szczególny nacisk położono na aktywność fizyczną i profilaktykę zdrowotną. Regularnie odbywały się zajęcia z fizjoterapeutą z Centrum Zdrowia w Nowogardzie, obejmujące ćwiczenia ogólnousprawniające, rozciągające i oddechowe, a także treningi z wykorzystaniem kijków do nordic walking, piłek, taśm oporowych oraz prostych przyborów. Zajęcia te przyczyniły się do poprawy sprawności ruchowej, równowagi oraz ogólnego samopoczucia seniorów. Równolegle realizowano wsparcie psychologiczne w ramach projektu „Social Silver”. Seniorzy mogli korzystać z konsultacji indywidualnych i grupowych, podczas których omawiano zagadnienia związane z emocjami, stresem, samotnością oraz wyzwaniem wieku dojrzałego. Organizowano również zajęcia poprawiające pamięć oraz spotkania z elementami muzykoterapii, sprzyjające relaksacji i wyciszeniu.

Centrum aktywnie włączało się w życie społeczne i kulturalne gminy. Seniorzy przygotowali oprawę artystyczną Dożynek Gminnych w Osinie, brali udział w obchodach Święta Niepodległości, Dnia Seniora oraz w spotkaniu wigilijnym. Wydarzenia te miały charakter międzypokoleniowy i sprzyjały integracji mieszkańców. W Centrum organizowano również spotkania autorskie, występy artystyczne oraz wieczory muzyczne.

Istotnym elementem działalności była aktywność wolontariacka uczestników. Seniorzy nie tylko korzystali z oferty zajęć, ale także współorganizowali wydarzenia i dzielili się swoimi umiejętnościami. Wzięli również udział w konferencji w Szczecinie pn. „Wolontariat srebrnego pokolenia – jestem na tak”.

Rok 2025 był okresem intensywnego rozwoju oraz budowania tożsamości Centrum. Wysoka frekwencja, zaangażowanie uczestników oraz atmosfera wzajemnego wsparcia i życzliwości potwierdziły zasadność funkcjonowania Centrum Aktywności i Wolontariatu Seniorów w Osinie jako ważnego elementu lokalnego systemu wsparcia osób starszych.

Gmina Osina realizuje Program Zachodniopomorska Karty Seniora, który umożliwia skorzystanie ze zniżek i ulg dla mieszkańców Gminy Osina, którzy ukończyli 60 rok życia. W 2025 r. wydanych zostało 5 Zachodniopomorskich Kart Seniora.

W 2025 r. Gmina Osina przystąpiła do realizacji Programu rządowego „Opieka wytchnieniowa dla Jednostek Samorządu Terytorialnego – edycja 2025”. Program kierowany był do członków rodzin lub opiekunów sprawujących bezpośrednią opiekę nad dziećmi z orzeczeniem o niepełnosprawności oraz osobami ze znacznym stopniem niepełnosprawności, którzy wymagają wsparcia w postaci doraźnej, krótkotrwałej przerwy w sprawowaniu opieki oraz podniesienia swoich umiejętności i wiedzy w zakresie opieki nad tymi osobami. W roku 2025 r. z tej formy pomocy skorzystało 8 rodzin. Program realizowany był przez OPS w Osinie. Na realizację Programu w roku 2025 Gmina Osina otrzymała ze środków państwowego funduszu celowego – Funduszu Solidarnościowego kwotę 73.440,00zł.

Gmina Osina przystąpiła również do realizacji Programu rządowego „Asystent osobisty osoby z niepełnosprawnością dla Jednostek Samorządu Terytorialnego – edycja 2025”. Program kierowany był do dzieci z orzeczeniem

o niepełnosprawności oraz osób ze znacznym i umiarkowanym stopniem niepełnosprawności. W roku 2025 r. z tej formy pomocy skorzystały 4 rodziny. Program realizowany był przez OPS w Osinie. Na realizację Programu w roku 2025 Gmina Osina otrzymała ze środków państwowego funduszu celowego – Funduszu Solidarnościowego kwotę 65.076,00 zł.

IX. **Działalność inwestycyjna**

W 2025 r. Gmina prowadziła wiele inwestycji, mających na celu rozwój Gminy i poprawę życia jej mieszkańców.

Przebudowa odcinka drogi powiatowej nr 4161Z Kikorze – Redło wraz z infrastrukturą towarzyszącą.

Inwestycja dotyczyła przebudowy odcinka drogi powiatowej Kikorze - Jenikowo łączącej trzy miejscowości Kikorze - Osina - Węgorzyce, w których funkcjonowały PPGR. Zakres prac obejmował kompleksową przebudowę nawierzchni drogowej wraz z infrastrukturą towarzyszącą oraz wykonanie niezbędnych prac na przebudowywanych odcinkach. Inwestycja podzielona była na 3 odcinki:

1) Kikorze – Osina – ten odcinek odebrano w dniu 26.06.2025. W zakresie inwestycji było wykonanie robót budowlanych, tj. modernizacja jezdni drogi głównej, budowa zatoki postojowej dla autobusów, budowa odcinka ciągu dla pieszych (chodnika) w m. Kikorze, odbudowa odcinka kanalizacji deszczowej, doświetlenie przejść dla pieszych, wykonanie poboczy z kruszywa łamanego, wykonanie zjazdów zwykłych wraz z przepustami, wycinka drzew i krzewów w obrębie rowu drogowego, wymiana części oznakowania pionowego, wykonanie oznakowania poziomego oraz opracowanie dokumentacji powykonawczej.¹⁰

Całkowita wartość inwestycji to 5.468.643,87 zł. Na zadanie to uzyskano dofinansowanie z Rządowego Fundusz Polski Ład w wys. 3.499.500,00 zł i z Powiatu Goleniowskiego w wys. 1.440.284,44 zł

2) Osina – Redło – ten odcinek odebrano w dniu 26.09.2025 r. W ramach inwestycji wykonano roboty budowlane, tj. modernizację jezdni drogi głównej,

¹⁰ Link do artykułu: <https://osina.pl/start/polski-lad/3518-oddanie-do-uzyciu-przebudowanego-odcinka-drogi-powiatowej-kikorze-osina>



budowę zatok postojowych dla autobusów, budowę odcinka ciągu dla pieszych (chodnika) w m. Węgorzyce, budowę elementów uspokojenia ruchu, tzn. wysp odginających tor jazdy w m. Osina, Węgorzyce i Redło, doświetlenie przejścia dla pieszych, budowę kanalizacji deszczowej w m. Węgorzyce, pobocza z kruszywa łamanego, zjazdy zwykłe wraz z przepustami, wycinkę drzew i krzewów w obrębie rowu drogowego, wymianę części oznakowania pionowego, oznakowanie poziome oraz opracowano dokumentację powykonawczą.¹¹

Całkowita wartość inwestycji to 8.922.566,49 zł, zaś wartość dofinansowania z Rządowego Funduszu Polski Ład to 7.200.000,00 zł.

3) Przebudowa w miejscowości Osina wraz z budową kanalizacji deszczowej - Inwestycja została zakończona i odebrana w 2024 roku (opis w Raporcie o Stanie Gminy za 2024).

Zdjęcie: Oddanie do użytku przebudowanego odcinka drogi powiatowej Kikorze – Osina



Zdjęcie: Oddanie do użytku przebudowanego odcinka drogi powiatowej Osina - Redło



¹¹ Link do artykułu: <https://osina.pl/start/polski-lad/3617-uroczyste-oddanie-do-uzytku-drogi-powiatowej-nr-4161z-na-odcinku-osina-redlo-przebudowanej-z-dofinansowaniem-z-rzadowego-funduszu-polski-lad>

Modernizacja oświetlenia na terenie Gminy Osina

W grudniu 2025 roku dokonano odbioru końcowego inwestycji, w ramach której na terenie całej gminy wymieniono w sumie 301 szt. nieenergooszczędnych lamp sodowych na lampy LED. *Całkowita wartość inwestycji to 571.900,00 zł, zaś wartość dofinansowania z Rządowego Funduszu Polski Ład to 457.520,00 zł.*

Zdjęcie: podpisanie umowy na modernizację oświetlenia na terenie Gminy Osina



Rozbudowa świetlicy wiejskiej w m. Kikorze¹²

W marcu 2025 roku podpisano umowę na opracowanie dokumentacji projektowo – kosztorysowej dla zadania pn. „Rozbudowa świetlicy wiejskiej w m. Kikorze”. Na początku września 2025 roku gmina otrzymała kompletną dokumentację projektowo – kosztorysową. W grudniu 2025 roku został złożony wniosek o dofinansowanie.

Budowa świetlicy wiejskiej w m. Przypółsko¹³

Również w marcu 2025 roku podpisano umowę na opracowanie dokumentacji projektowo – kosztorysowej dla zadania pn. „Budowa świetlicy wiejskiej w m. Przypółsko”. Na początku września 2025 roku gmina otrzymała

¹² Link do artykułu: <https://osina.pl/start/polski-lad/3427-podpisanie-umow-na-projekty-budowlane-dot-swietlic-w-przypolsku-i-kikorzy>

¹³ Link do artykułu: <https://osina.pl/start/polski-lad/3427-podpisanie-umow-na-projekty-budowlane-dot-swietlic-w-przypolsku-i-kikorzy>

kompletną dokumentację projektowo – kosztorysową. Obecnie gmina oczekuje na uruchomienie w 2026 roku naboru wniosków o dofinansowanie.

Zdjęcie: Podpisanie umów na projekty budowlane dot. świetlic w Przypółsku i Kikorzu



Przebudowa dróg na terenie Gminy Osina

W maju 2025 roku podpisano umowy na wykonanie dokumentacji projektowo – kosztorysowej na zadanie pn. „Przebudowa dróg w m. Osina wraz infrastrukturą towarzyszącą” (dz. nr 431, 433, 435 i 439) oraz „Przebudowa drogi w m. Osina wraz infrastrukturą towarzyszącą” (dz. nr 201/2 i 338). Na początku grudnia 2025 roku gmina otrzymała kompletną dokumentację i złożyła wniosek do KOWR o dofinansowanie przedmiotowej przebudowy. W 2026 roku planowane jest ogłoszenie postępowania przetargowego oraz zakończenie inwestycji.

Budowa przydomowych oczyszczalni ścieków w m. Przypółsko, Kałużna i Krzywice

We wrześniu 2025 roku podpisano umowę na opracowanie dokumentacji projektowo – kosztorysowej dla zadania pn. „Budowa przydomowych oczyszczalni ścieków w m. Przypółsko, Kałużna i Krzywice”. Na początku stycznia 2026 roku gmina otrzymała kompletną dokumentację i lutym został złożony wniosek do PROW o dofinansowanie.

Termomodernizacja Szkoły Podstawowej im. Bronisława Malinowskiego w Osinie

Również we wrześniu 2025 roku podpisano umowę na opracowanie dokumentacji projektowo – kosztorysowej dla zadania pn. „Termomodernizacja Szkoły Podstawowej im. Bronisława Malinowskiego w Osinie”. Na początku stycznia 2026 roku gmina otrzymała kompletną dokumentację. Zgodnie z porozumieniem

w ramach partnerstwa w IiT gmina zobowiązana jest do końca czerwca 2026 roku złożyć wnioski o dofinansowanie do Urzędu Marszałkowskiego.

Z drobniejszych zadań inwestycyjnym wymienić można np. zakup pompy ściekowej do przepompowni ścieków surowych w Osinie za kwotę 10.395,00 zł, zakup sieci kanalizacji sanitarnej od prywatnych inwestorów w m. Redostowo za kwotę 665,00 zł, rozbudowę oświetlenia drogowego w m. Węgorzyce przy dz. nr 23 (rozbudowa odcinka linii napowietrznej oraz montaż oprawy oświetleniowej w okolicy budynku nr 14) za kwotę 4.580,00 zł, czy zakup kosiarki traktorka z funduszu sołectwa Kościuszki za kwotę 10,000 zł.

W 2025 roku granty w konkursie Marszałka Województwa Zachodniopomorskiego otrzymały sołectwa Kościuszki i Redło.^{14 15}

W miejscowości Kościuszki zrealizowano projekt pn. „Kościuszki wieś zgrana – jest jezioro, będzie altana”. Całkowity koszt inwestycji to 22.969 zł, z czego:

- 1) 20.000,00 zł - dofinansowanie z budżetu Województwa Zachodniopomorskiego,
- 2) 2.969,00 zł - dofinansowanie z funduszu sołectwa.

W miejscowości Redło zrealizowano projekt pn. „Wspólnie zagospodarujmy centrum Redła – ogrodzenie zbiornika ppoż.”. Całkowity koszt inwestycji to 26.989,72 zł z czego:

- 1) 20.000,00 zł stanowiło dofinansowanie z budżetu Województwa Zachodniopomorskiego.
- 2) 6.989,72 zł - dofinansowanie z funduszu sołectwa.

Zdjęcie: Altana w m. Kościuszki



¹⁴ Link do artykułu: <https://osina.pl/start/polski-lad/3492-dwa-solectwa-z-naszej-gminy-z-dofinansowaniem-w-konkursie-granty-soleckie-2025-marszalka-województwa-zachodniopomorskiego>

¹⁵ Link do artykułu: <https://osina.pl/start/polski-lad/3669-inwestycje-zrealizowane-z-grantow-soleckich-2025>

W konkursie „Granty sołeckie Gminy Osina 2025” dofinansowanie również otrzymały sołectwa Kościuszki i Redło:

- 1) Kościuszki - wymiana głównych drzwi wejściowych do świetlicy, kwota dofinansowania: 10.199,95 zł,
- 2) Redło - bezpieczny punkt czerpania wody, kwota dofinansowania: 20.200,00 zł.^{16 17 18}

Zdjęcie: Punkt czerpania wody w Redle



X. Gospodarka mieszkaniowa, mienie komunalne i infrastruktura

Mieszkaniowy zasób Gminy Osina na dzień 31.12.2025 r. przedstawia poniższa tabela:

Lp.	Miejscowość	Rodzaj budynku	Liczba lokali mieszkalnych	Pow. użyt. lokalu	Liczba izb	Przynależne zabudowania [m ²]
1	Kościuszki	2-rodzinny	1	35,00	3	48,00
2	Krzywice	1-rodzinny	1	63,43	3	74,85
3	Redostowo	1-rodzinny	1	64,09	4	148,68
4	Przypólsko	1-rodzinny	1	66,54	4	34,00
SUMA				229,06		305,53

¹⁶ Link do artykułu: <https://osina.pl/start/polski-lad/3436-granty-wojta-2025-wyniki>

¹⁷ Link do artykułu: <https://osina.pl/start/polski-lad/3546-podpisanie-umow-w-ramach-grantow-soleckich-2025>

¹⁸ Link do artykułu: <https://osina.pl/start/polski-lad/3670-inwestycje-zrealizowane-z-grantow-wojta-2025>

Na dzień 31 grudnia 2025 r. zaległości w opłatach czynszowych wynosiły łącznie 2.072,36 zł.

W 2025 r. obowiązywały umowy najmu i dzierżawy gruntów, lokali i pomieszczeń gminnych, w tym:

- 1) najem lokali mieszkalnych (4 umowy);
- 2) najem lokali użytkowych (2 umowy);
- 3) najem świetlic na imprezy okolicznościowe (56 umów);
- 4) dzierżawa gruntu pod układ przyłączeniowy gazu (1 umowa);
- 5) dzierżawa użytków rolnych (16 umów);
- 6) dzierżawa ogrodów działkowych (6 umów);
- 7) użyczenie lokalu (2 umowy).

Według stanu na dzień 31.12.2025 r. liczba nieruchomości gruntowych oddanych w użytkowanie wieczyste wynosiła 7.

Nieruchomości gruntowe oddane w użytkowanie wieczyste wg miejscowości:

- 1) Osina – 5,
- 2) Krzywice – 1,
- 3) Węgorza – 1.

Według stanu na dzień 31.12.2025 roku Gmina Osina była właścicielem bądź współwłaścicielem gruntów o powierzchni 153 ha, w tym:

- 1) gruntów rolnych – 34 ha,
- 2) gruntów leśnych – 12 ha,
- 3) gruntów zabudowanych i zurbanizowanych – 107 ha (w tym terenów komunikacyjnych – 71 ha).

Wartość księgowa powyższych gruntów wynosi 4.247.515,75 zł.

W 2025 r. dokonano nieodpłatnego nabycia w drodze decyzji Wojewody Zachodniopomorskiego działek drogowych:

- 1) obręb Krzywice: 19 działek – dz. nr 209, 29, 31, 39, 43, 46, 51, 57, 61, 98/3, 101, 108, 122, 134, 137, 153, 166, 176, 202,
- 2) obręb Przypólsko: 20 działek – dz. nr. 33, 76/1, 76/3, 144/4, 153, 156, 167, 170, 173, 177, 180, 181, 182, 190, 191, 192, 193, 194, 195, 196.

Infrastruktura drogowa na terenie gminy obejmuje drogę krajową S6 (trasa Szczecin – Gdańsk), drogi powiatowe, drogi gminne oraz drogi wewnętrzne.



PRZEBIEG DRÓG POWIATOWYCH ¹⁹

<i>Lp.</i>	<i>Nazwa drogi - przebieg</i>	<i>Numer drogi</i>
1	Redło - Jenikowo	4142Z
2	S6 - Bodzęcin - Węgorza	4156Z
3	DP 4193Z - Krzywice - Osina	4157Z
4	Osina - Przypólsko - Burowo - Mosty	4158Z
5	Czermnica - Węgorza - Kikorze	4159Z
6	Kikorze - Osina - Węgorzyce - Redło	4161Z
7	Węgorza - Kościuszki	4163Z
8	Strzelewo - Węgorza	4164Z
9	Osina - Wyszomierz	4166Z
10	Goleniów Lotnisko - Kikorze - Olchowo	4193Z
11	Kikorze - Redostowo	4195Z

WYKAZ DRÓG GMINNYCH

posiadających status drogi publicznej

<i>Lp.</i>	<i>Nowy nr drogi</i>	<i>Miejscowość</i>	<i>Przebieg</i>
1	233000Z	Kikorze	od drogi powiatowej nr 4161Z (dz. nr 217/2 km od 0+005.00 do 0+124.55 oraz część dz. nr 211 km od 0+012 do 0+562.72)
2	233001Z	Kikorze	od drogi gminnej nr 233000Z w kierunku m. Osina (dz. nr 123 - część)
3	233002Z	Osina	droga okalająca m. Osina od strony zachodniej, układ komunikacyjny przechodzący przez tory kolejowe /dz. nr 98, 19 (część) - obręb Osina/
4	233003Z	Osina	droga tworząca układ komunikacyjny na osiedlu mieszkaniowym, połączona z drogami powiatowymi nr 4161Z i 4166Z /dz. nr 351, 374 - obręb Osina/

¹⁹ Informacje ze strony <https://www.powiat-goleniowski.pl/material/wykaz-drog-powiatowych,9501.html>, dostęp 08.05.2026 r.



5	233004Z	Osina	droga tworząca układ komunikacyjny na osiedlu mieszkaniowym, połączona z drogami powiatowymi nr 4161Z /dz. nr 379, 412, 417, 422, 427 - obręb Osina/
6	233005Z	Kościszki	Kościszki - od drogi powiatowej 4163Z w kierunku na wschód miejscowości /dz. nr 440/1/
7	233006Z	Kościszki	Kościszki - od drogi powiatowej 4163Z w kierunku na północ miejscowości /dz. nr 440/2
8	233007Z	Kikorze	od drogi powiatowej 4161Z na wschód miejscowości: działki nr 150/1 (część), nr 235, nr 151/60 (część), nr 151/89 (część) oraz nr 151/68 (część)
9		Krzywice-Przypólsko	droga o dł. 2,85 km, zlokalizowana na działkach ozn. nr 102, 346 (część), 347 – obręb Krzywice oraz nr 76/4, 186 (część), 188, 189 i 197 (część) – obręb Przypólsko na odcinku od skrzyżowania z drogą powiatową nr 4157Z w Krzywicach do skrzyżowania z drogą powiatową nr 4158Z w Przypólsku.

Wykaz wszystkich dróg (w tym dróg wewnętrznych będących własnością Gminy Osina) przedstawia załącznik nr 2 do raportu.

Długość sieci wodociągowej na terenie gminy wynosi 36,54 km, a kanalizacyjnej 28,34 km.

Ilość przyłączonych budynków do sieci wodociągowej - 568 szt.

W przypadku kanalizacji, dane przedstawiają się następująco; ilość budynków mieszkalnych przyłączonych do sieci kanalizacyjnej – 289, w tym 610 odbiorców, ilość zbiorników bezodpływowych (szamb) 162 szt., ilość przyłączonych budynków do przydomowych oczyszczalni 69 szt.

Na terenie Gminy znajduje się 321 punktów oświetlenia drogowego.

W każdym sołectwie funkcjonuje świetlica wiejska.

Wykaz mienia komunalnego przedstawia załącznik nr 1 do raportu.

W ramach przepisów prawa budowlanego wykonano przeglądy techniczne na obiektach użyteczności publicznej (świetlice, remizy OSP), tj.:

- a) przegląd instalacji gazowej,
- b) przegląd przewodów spalinowych i wentylacyjnych.

GRUNTY GMINNE W UŻYTKOWANIU WIECZYSTYM - ZESTAWIENIE NA DZIEŃ 31.12.2025

Oznaczenie nieruchomości wg katastru	Powierzchnia nieruchomości [m ²]	Wartość [zł]	KW lub wskazanie dokumentu potwierdzającego posiadanie praw do nieruchomości	Data ostatniej aktualizacji opłaty rocznej z tytułu użytkowania wieczystego nieruchomości
2	3	4	5	6
KRZYWICE				
75/1	70,00	140,00	40 238	27.10.2003
Razem	70,00	140,00		
OSINA				
189/5	2 919,00	2 919,00	13 962	29.12.1994
200/14	42,00	42,00	29 490	01.12.2008
200/16	470,00	470,00	29 127	01.12.2008
Razem	3 431,00	3 431,00		
WĘGORZA				
59/2	210,00	168,00	29 287	15.12.2008
Razem	210,00	168,00		
OGÓŁEM	3 711,00	3 739,00		

Na terenie Gminy Osina znajdują się 3 czynne cmentarze komunalne: w Osinie, w Kościuszkach oraz w Węgorzy. Nadzór nad cmentarzami w Osinie i w Kościuszkach Gmina powierzyła podmiotowi prywatnemu tj. Jerzemu Furmańczykowi.

Za pośrednictwem wyszukiwarki grobów pod adresem: osina.grobonet.com możliwe jest odnalezienie grobu lub mogiły osób pochowanych na terenie cmentarza oraz zlokalizowanie ich grobu na mapie, a także sprawdzenie wykazu



grobow nieopłaconych, wykazu osób pochowanych w ostatnim czasie, zapoznanie się z regulaminem cmentarzy komunalnych w Gminie Osina oraz cennikiem opłat za usługi cmentarne. System umożliwia ponadto zdalne zlecenie zapalenia wirtualnego znicza na grobie bliskich.

W ramach bieżącego utrzymania posiadanej infrastruktury przeprowadzono remont dróg transportu rolniczego. W ramach umowy z wykonawcą robót wyremontowano drogi gminne gruntowe w miejscowościach: Redło kolonia, Osina, Kikorze kolonia, Kościuszki kolonia, Węgorza kolonia - cmentarz, Redostowo, Krzywice, Przypólsko - Kałużna, Bodzęcin. Wartość wykonanych prac 65.697,12 zł.

XI. Transport

W 2025 r. zezwolenia wydane przez Wójta Gminy Osina na przewozy regularne posiadał 1 przewoźnik, tj. Adam Fedeńczak, prowadzący działalność gospodarczą pod nazwą: Firma Usługowo-Handlowa Adam Fedeńczak, ul. Armii Krajowej 28, 72-200 Nowogard.

Posiadał on zezwolenia na dwie linie:

- 1) Kościuszki – Węgorza – Redostowo – Osina – Węgorzyce - Redło oraz
- 2) Bodzęcin – Krzywice – Osina.

XII. Edukacja, sport, kultura

Szkoła Podstawowa im. Bronisława Malinowskiego w Osinie funkcjonuje od 1999 r. i działa w oparciu o przepisy zawarte w ustawie: o systemie oświaty, Karcie Nauczyciela i Statucie Szkoły Podstawowej im. Bronisława Malinowskiego w Osina. Przy Szkole Podstawowej działają oddziały przedszkolne.

Finansowana jest z subwencji oświatowej, dotacji celowych i środków organu prowadzącego.

W skład szkoły od 1 września 2025 r. do 31 grudnia 2025 r. wchodziło 12 oddziałów tj. 9 oddziałów szkoły podstawowej oraz 3 oddziały przedszkolne.

Na dzień 31 grudnia 2025 r. zatrudnionych było 30 nauczycieli i 14 pracowników administracji i obsługi.

Stopień awansu zawodowego nauczycieli:

- 1) bez awansu: 1,
- 2) początkujących: 4,
- 3) mianowanych: 6,



4) dyplomowanych: 19.

Do szkoły do czerwca 2025 r. uczęszczało 229 uczniów, w tym do szkoły podstawowej 159 uczniów, a do oddziałów przedszkolnych 70 dzieci.

W 2025 r. szkołę podstawową ukończyło 23 uczniów. Do czerwca w szkole uczyło się 5 uczniów z Ukrainy, odpowiednio w: oddziałach przedszkolnych - 1 dziecko, klasie 3 - 1 uczeń, w klasie 5 - 2 uczniów i w klasie 7 - 1 uczeń. Dzieci dojeżdżających do szkoły było 139.

W roku szkolnym 2025/2026 do szkoły uczęszcza 238 dzieci, z tego do szkoły podstawowej 169 dzieci, a do oddziałów przedszkolnych 69 dzieci. Dojeżdżających dzieci do szkoły od września było 137.

Dzieci dowożone były z dziesięciu miejscowości: Kikorze, Redostowo, Bodzęcin, Krzywice, Olchowo, Kościuszki, Węgorzyce, Redło, Węgorza, autobusami Firmy Usługowo Handlowej Adama Fedeńczaka z Nowogardu, a także z miejscowości Przypólsko samochodem będącym na wyposażeniu szkoły.

Koszt zakupu biletów szkolnych dla uczniów za 2025 rok wyniósł 254.177,70 zł.

Szczegółowe informacje dotyczące działalności Szkoły Podstawowej im. Bronisława Malinowskiego w Osinie zawarte są w załączniku nr 4.

10 uczniów z orzeczeniami o niepełnosprawności było dowożonych do szkół w Goleniowie przez firmę Przewozy Osobowe Krajowe i Międzynarodowe Jerzy Serocki z Nowogardu (do końca sierpnia 2025 r.) oraz przez firmę Przewozy osobowe, krajowe Marta Serocka (od września 2025 r.). Koszt dowozów wyniósł 122.163,92 zł.

Do Ośrodka Rehabilitacyjno-Edukacyjno-Wychowawczego w Radowie Wielkim i szkoły przysposabiającej w Siedlicach przewożonych było 4 uczniów niepełnosprawnych - przez firmę Przewozy Osobowe Krajowe i Międzynarodowe Jerzy Serocki z Nowogardu (do końca sierpnia 2025 r.) oraz przez firmę PARAMEDIC 24 Sp. z o.o. ze Szczecina (od września 2025 r.). Koszt dowozów wyniósł 124.219,77 zł.

W 2025 r. kilkanaścioro (liczba zmienna) dzieci uczęszczało do przedszkoli publicznych i niepublicznych na terenie innych gmin (Nowogard i Goleniów).

W ubiegłym dwóch pracodawców zwróciło się z wnioskiem o dofinansowanie kosztów kształcenia młodocianych pracowników. Na podstawie decyzji wójta

łącznie otrzymali kwotę 21.347,33 zł. Środki te pochodziły z Funduszu Pracy, którym dysponuje Kurator Oświaty w Szczecinie.

Dnia 30 sierpnia 2025 roku odbyły się Dożynki Gminne. Gospodarzem dożynek było sołectwo Osina. W trakcie imprezy rozstrzygnięty został konkurs na najładniejszy wieniec dożynkowy. Zwyciężyło sołectwo Węgorza, a nagrodą był bon na kwotę 1.500,00 zł. Druga nagroda przypadła sołectwu Kikorze, które otrzymało bon na kwotę 1.000,00 zł. Jako trzeci najpiękniejszy wieniec uplasował się wieniec z sołectwa Kościuszki, które otrzymało bon na kwotę 600,00 zł.

Zdjęcia: Dożynki Gminne w Osinie



XIII. Biblioteka

I. Informacje ogólne

Gminna Biblioteka Publiczna w Osinie kontynuuje działalność w pomieszczeniach piwnicznych w bloku mieszkalnym nr 51 w Osinie o powierzchni 83 m². W bibliotece funkcjonuje wypożyczalnia i czytelnia z 10 miejscami dla czytelników, 12 komputerami z bezpłatnym dostępem do internetu dla czytelników. Dwa komputery służą do prac biblioteczno-bibliograficznych.

Użytkownicy biblioteki mogą korzystać z 17.211 książek, 873 jednostek zbiorów audiowizualnych oraz 5 tytułów czasopism bieżących oraz kilku czasopism, które przynoszą czytelnicy w darze. Biblioteka pracuje w systemie bibliotecznym MAK+ Instytutu Książki.

II. Dostępność biblioteki i zbiorów

Zbiory udostępniane są pięć dni w tygodniu: od poniedziałku do czwartku od godziny 9:00 do 17:00, w piątki od 11:00 do 19:00. Zbiory z wypożyczalni udostępniano bez ograniczeń. Wypożyczano także pozycje z czytelnicy na krótki termin zwrotu do domu, umożliwiono też wypożyczenia na telefon i przygotowywanie pozycji do wypożyczania bez potrzeby wertowania i szukania książek w całym księgozbiorze. Na konkretne zapotrzebowanie czytelnikom z problemami komunikacyjnymi książki były dowożone do domów.

W 2025 roku można było w pełni korzystać ze zbiorów biblioteki zarówno w czytelnicy jak i w wypożyczalni.

Działła strona internetowa biblioteki www.bibliotekaosina.pl z bezpośrednim linkiem do katalogu elektronicznego obejmującego 100% zbiorów biblioteki. Biblioteka ma też profil na portalu społecznościowym www.facebook.com/bibliotekaosina. Na stronie internetowej umieszczono linki do cyfrowych bibliotek dostępnych bezpłatnie dla czytelników.

Biblioteka posiada urządzenie do komunikacji z osobami niedosłyszącymi, osoby z dysfunkcją słuchu mogą korzystać z jego funkcjonalności. Dla osób mających problemy ze wzrokiem kupowane są książki z dużą czcionką. Dla tej grupy odbiorców w ofercie mamy też audiobooki do wypożyczania do domu. Pełna oferta zbiorów dla użytkowników biblioteki dostępna jest w katalogu online przez stronę internetową biblioteki www.bibliotekaosina.pl lub przez stronę szukamksiazki.pl administrowaną przez Instytut Książki, na której umieszczono katalogi blisko 2.800 bibliotek publicznych, w tym GBP w Osinie.

III. Działalność kulturalno-oświatowa

W 2025 roku biblioteka zrealizowała następujące działania:

1) Spotkania autorskie:

- a) z Martą Maj - autorką książek dla dzieci o psie Preclu i z psem Preblem,

- b) z Piotrem Pilarskim - aktorem i poetą („Animus serce moje”),
 - c) ze Zbigniewem Masternakiem - autorem książek i scenariuszy filmowych, wielokrotnym Mistrzem Polski w piłce błotnej i Kapitanem Reprezentacji Polskich Pisarzy w Piłce Nożnej,
- 2) Spotkanie z paniami z grupy Retro Vibes i prezentacja strojów kobiecych z końca XIX wieku i z początku XX wieku,
 - 3) Narodowe Czytanie poezji Jana Kochanowskiego,
 - 4) Spektakl Teatru z Uśmiechem pt. „Piraci i wyspa tajemnic”,
 - 5) Organizacja i współorganizacja imprez dla lokalnej społeczności:
 - a) z okazji Dnia Kobiet w świetlicy w Osinie,
 - b) prowadzenie Dnia Dziecka w świetlicy w Osinie,
 - c) udział w marszu niepodległościowym i wieczornicy z okazji rocznicy odzyskania niepodległości w świetlicy w Osinie,
 - d) współorganizacja i prowadzenie Dnia Seniora ze spektaklem Teatru Gwitajcie „Gorączka Sobotniej Nocy”,
 - 6) Czytanie łamańców językowych z okazji Międzynarodowego Dnia Języka Ojczystego,
 - 7) Wystawy zbiorów i okolicznościowe związane z rocznicami (Wyzwolenie Warszawy, Mikołaja Kopernika, Dnia Kobiet, Dnia Matematyki, Dnia Poezji, Teatru, Dnia Książki i Praw Autorskich, Święta Chrztu Polski, 1000-lecia Koronacji Bolesława Chrobrego, Konstytucji 3-Maja itp.).

Ponadto przeprowadzono 2 lekcje biblioteczne (klasa 2 i 3 szkoły podstawowej) oraz lekcje tematyczne:

- 1) „Zioła i ziółka” – kl. 3, znaczenie ziół dla zdrowia z ich rozpoznawaniem i zbieraniem,
- 2) „Kolorowy potwór” – gr. przedszkolna, o emocjach i jak sobie z nimi radzić,
- 3) „Przyjaciele Elmera” – gr. przedszkolna, przyjaźń i wspólne zabawy,
- 4) „Mój przyjaciel Kemushi” – gr. przedszkolna, przemijalność pór roku, rozwój i dorastanie.

IV. Aktualizacja zbiorów

W 2025 roku przeprowadzono dalszą aktualizację zasobów biblioteki. Przeprowadzono selekcję z porządkowaniem zbiorów. Wyselekcjonowano i zubytkowano 553 woluminów.



V. Zakupy zbiorów i ich wykorzystanie

Kształtowanie zakupów odbywało się na konkretne wskazania czytelników, przez wskazania popularności na stronach wiodących dystrybutorów książek i portali czytelniczych.

W 2025 roku biblioteka zakupiła 447 książek na kwotę 14.643 zł oraz pozyskano z Państwowego Instytutu Wydawniczego 206 książek, z czego połowę przekazano do biblioteki szkolnej w Szkole Podstawowej w Osinie. Z innych źródeł pozyskano 15 książek.

Prenumerowano 2 tytuły czasopism na kwotę 784 zł.

Z Biblioteki Powiatowej w Goleniowie otrzymywaliśmy w darze czasopismo fachowe „Biblioteka w szkole”, z Książnicy Pomorskiej kwartalnik „Bibliotekarz Zachodniopomorski” a z Narodowego Instytutu Kultury i Dziedzictwa Wsi kwartalnik „Kultura wsi”.

Czytelnicy w ciągu roku wypożyczyli do domu 3.186 książek oraz 2 audiobooki, w czytelni wykorzystano 20 woluminów oraz 92 czasopisma, udzielono 59 informacji, a z internetu i komputerów skorzystało 341 osób. Odwiedziny w bibliotece w 2025 roku zamknęły się liczbą 2.791. Biblioteka ma dostęp do wypożyczalni międzybibliotecznej Biblioteki Narodowej academica.edu.pl oferującej setki tysięcy pełnotekstowych, współczesnych publikacji naukowych, artykułów, podręczników i skryptów. Z usług biblioteki korzystało w ciągu roku 301 czytelników aktywnie wypożyczających zbiory, zapisanych w bibliotece jest 313 użytkowników.

VI. Inne informacje

Biblioteka dysponuje 2 zestawami klocków lego z programowalnymi robotami do nauki programowania z projektu Liga e-szkoła dla dzieci i młodzieży z ECDL e-Citizen. Z zestawów klocków lego można korzystać w czytelni biblioteki codziennie w godzinach otwarcia biblioteki. Kontynuowany jest udział w projekcie „Mała książka wielki człowiek”, z którego przedszkolaki zapisujące się do biblioteki otrzymują wyprawkę czytelniczą z Instytutu Książki.

W grudniu 2025 roku zamontowano kondensacyjny dwubiegowy piec gazowy do ogrzewania pomieszczeń bibliotecznych i ciepłej wody użytkowej.

Budżet biblioteki w 2025 roku zamknął się kwotą 194.155 złotych.

XIV. Przedsiębiorcy

W 2025 roku za pośrednictwem Urzędu Gminy Osina złożonych został 31 wniosków do Centralnej Ewidencji i Informacji o Działalności Gospodarczej (CEIDG) w tym;

- 1) założenie działalności gospodarczej – 2,
- 2) zawieszenie działalności – 4,
- 3) wznowienie działalności – 5,
- 4) wykreślenie działalności – 8,
- 5) zmiany wpisu – 12.

Ilość przedsiębiorców, którzy wpisali jako główny adres prowadzenia działalności Gminę Osina wynosi 153.²⁰

XV. Ochrona środowiska, gospodarka odpadami, rolnictwo, łowiectwo

Część terenu gminy objęta jest obszarem Natura 2000. Jest to część specjalnego obszaru ochrony siedlisk Ostoja Goleniowska (PLH 320013). Na terenie gminy zajmuje powierzchnię ok. 1500 ha. Odnogi tego obszaru zlokalizowane są głównie w centralnej i częściowo północnej części gminy Osina pokrywając ok. 15% obszaru gminy.

W gminie występują również rezerваты przyrody. Są to:

- 1) Rezerwat przyrody Wrzosiec - rezerwat torfowiskowy, obszar o łącznej powierzchni 14,28 ha położony w obrębie ewidencyjnym Krzywice. Celem ochrony w rezerwacie jest zachowanie mszaru wrzoścowego ze śródtorfowiskowym jeziorem oraz unikalnych zbiorowisk roślinnych reprezentujących różne siedliska podlegające prawnej ochronie, a także gatunki roślin chronionych, rzadkich i zagrożonych²¹ oraz
- 2) Rezerwat przyrody Krzywicki Mszar - rezerwat florystyczny, obszar o łącznej powierzchni 5,95 ha położony w obrębie ewidencyjnym Krzywice. Celem ochrony w rezerwacie jest zachowanie torfowiska wysokiego oraz unikalnych zbiorowisk roślinnych reprezentujących różne siedliska

²⁰ Sprawdzenie w CEIDG w dniu 15.05.2026 r. pod adresem <https://prod.ceidg.gov.pl/CEIDG/CEIDG.Public.UI/Search.aspx>

²¹ Zarządzenie Nr 16/2010 Regionalnego Dyrektora Ochrony Środowiska w Szczecinie z dnia 2 kwietnia 2010 r. w sprawie uznania za rezerwat przyrody „Wrzosiec”. "Dziennik Urzędowy Województwa Zachodniopomorskiego" 2010, nr 70, poz. 1294



podlegające prawnej ochronie, a także gatunki roślin chronionych, rzadkich i zagrożonych²²

Na terenie obręb Krzywice ustanowiono również użytek ekologiczny pod nazwą „Bobrowe Gowienisko” o powierzchni 5,59 ha.²³

W roku 2025 prowadzonych było 5 postępowań z zakresu wydania decyzji o środowiskowych uwarunkowaniach dla inwestycji zlokalizowanych na terenie gminy Osina. Spośród postępowań wszczętych w roku 2025, 4 z nich zakończyły się wydaniem decyzji w tym samym roku. Postępowania wszczęte w roku 2025 dotyczyły następujących inwestycji:

- 1) Rozbudowa instalacji do podziemnego magazynowania gazu płynnego,
- 2) Budowa zespołu budynków mieszkalnych jednorodzinnych,
- 3) Rozbudowa fermy drobiu,
- 4) Budowa 6 wolnostojących budynków mieszkalnych jednorodzinnych,
- 5) Budowa instalacji do naziemnego magazynowania gazu płynnego

W roku 2025 w gminie nie odnotowano występowania dzikich wysypisk odpadów komunalnych. Stwierdzono jednakże kilka punktowych miejsc w których nieznane osoby dokonały wyrzucenia odpadów.

W celu polepszenia warunków środowiskowych, w których żyją mieszkańcy gmina przyjęła w roku 2012 Program Usuwania Azbestu. W roku 2025 z terenu gminy Osina nie usunięto wyrobów zawierających azbest z uwagi na brak finansowania przez Wojewódzki Fundusz Ochrony Środowiska i Gospodarki Wodnej w Szczecinie (WFOŚiGW).

W 2025 r. wydane zostało 7 decyzji zezwalających na usunięcie drzew z działek położonych na terenie gminy Osina, zaś właściciele nieruchomości – osoby fizyczne, dokonali 18 zgłoszeń zamiaru usunięcia drzew.

W roku 2025, podobnie jak w latach poprzednich, świadczeniem kompleksowej usługi polegającej na odbiorze odpadów komunalnych od właścicieli nieruchomości na terenie Gminy Osina, powstających wyłącznie w nieruchomościach zamieszkałych oraz ich zagospodarowaniu lub transporcie do Regionalnego Zakładu Gospodarki Odpadami w Słajsinie zajmowało się

²² Zarządzenie Nr 15/2010 Regionalnego Dyrektora Ochrony Środowiska w Szczecinie z dnia 2 kwietnia 2010 r. w sprawie uznania za rezerwat przyrody „Krzywicki Mszar”. "Dziennik Urzędowy Województwa Zachodniopomorskiego" 2010, nr 70, poz. 1293

²³ Uchwała Nr III/26/2019 Rady Gminy Osina z dnia 19 marca 2019 r. w sprawie ustanowienia użytku ekologicznego „Bobrowe Gowienisko (Dz. Urz. Woj. Zachodniopomorskiego, poz. 1981).



Przedsiębiorstwo Gospodarki Komunalnej Sp. z o.o. z Goleniowa. Przedmiot umowy nie obejmuje odpadów powstających na terenie nieruchomości niezamieszkałych.

Odpady selektywne odbierane są od właścicieli nieruchomości z częstotliwością 1 raz na miesiąc, a w Osinie przy dużym skupisku bloków 2 x w miesiącu. Natomiast odpady komunalne zmieszane odbierane są z częstotliwością 2 razy w miesiącu w budynkach jednorodzinnych, a w skupiskach wielolokalowych 4 razy w miesiącu. Odbiór odpadów wielkogabarytowych i elektrośmieci w postaci obwoźnego (mobilnego) MPSZOK-u odbywa się co kwartał.

Drugi filar selektywnej zbiórki odpadów stanowi stacjonarny Punkt Selektywnego Zbierania Odpadów Komunalnych (PSZOK) działający w Goleniowie. On także jest prowadzony przez firmę PGK Sp. z o.o. w ramach umowy zawartej z gminą. Oddanie odpadów możliwe jest również bezpośrednio w Zakładzie Gospodarowania Odpadami w Słajsinie, który prowadzony jest przez Celowy Związek Gmin R-XXI, którego Gmina Osina jest członkiem.

W 2025 r. Gmina Osina nie realizowała zadań inwestycyjnych związanych z gospodarowaniem odpadami komunalnym.

Koszty funkcjonowania systemu w 2025 r. wyniosły 1.025.250,68 zł, w tym koszty wywozu odpadów komunalnych oraz utrzymanie Punktu Selektywnej Zbiórki Odpadów Komunalnych – 855.942,88 zł.

Opłaty z tytułu gospodarowania odpadami komunalnymi za rok 2025 kształtują się na następującym poziomie:

- 1) wpływy z tytułu opłat za gospodarowanie odpadami komunalnymi za rok 2025, odsetki, koszty upomnienia – 996.023,96 zł.
- 2) naliczenia z tytułu opłat za gospodarowanie odpadami komunalnymi - 1.149.332,21 zł.
- 3) nieuregulowane zobowiązania z tytułu opłat za gospodarowanie odpadami komunalnymi – 172.629,20 zł.



Struktura gospodarstw domowych na 31.12.2025 r.:

Gospodarstwa	Deklaracje [szt.]	Liczba osób
Nieposiadające kompostownika	294	701
Posiadające kompostownik	634	1707
SUMA	928	2408

Różnica osób zameldowanych na terenie gminy i osób „zadeklarowanych” w deklaracjach o wysokości opłaty za gospodarowanie odpadami komunalnymi wynika z faktu, że zameldowanie nie jest jednoznaczne z zamieszkiwaniem na terenie danej gminy. Duży wpływ na wykazaną różnicę mają osoby uczące się i stale przebywające poza miejscem zameldowania, a także osoby czynne zawodowo pracujące poza miejscem stałego zameldowania w innej gminie lub poza granicami kraju.

W stosunku do właścicieli nieruchomości, którzy spóźniają się z wnoszeniem opłat za gospodarowanie odpadami komunalnymi, wysyłane są upomnienia, a po braku wpłat tytuły wykonawcze. W roku 2025 wystawionych zostało 291 upomnień do dłużników za brak uiszczenia opłaty za gospodarowanie odpadami komunalnymi na łączną kwotę 87.507,46 zł. Przekazano do Urzędu Skarbowego w Goleniowie 152 tytuły wykonawcze na kwotę 53.097,15 zł. Urząd Skarbowy wyegzekwował z przekazanych tytułów wykonawczych kwotę 18.087,79 zł.

Rodzaj odpadów		Ilość odpadów w 2025
Zmieszane odpady komunalne		347,555
Odpady wielkogabarytowe		62,540
Odpady komunalne zbierane w sposób selektywny	1) papier i tektura	32,228
	2) tworzywa sztuczne	91,245
	3) szkło	63,348
	4) odpady ulegające biodegradacji	49,635



Zużyte urządzenia elektryczne i elektroniczne	1) kompletne	6,000
	2) niekompletne	1,080
Odpady odbierane z PSZOK		5,265
Odpady z remontów i demontażu		19,745
suma		678,641

Odbierane od właścicieli nieruchomości odpady komunalne zagospodarowywane są w Regionalnym Zakładzie Gospodarowania Odpadami w Słajsinie zarządzanym przez Celowy Związek Gmin R-XXI z siedzibą w Nowogardzie.

Usługę polegającą na odbiorze i zagospodarowaniu odpadów komunalnych od właścicieli nieruchomości, na których nie zamieszkują mieszkańcy świadczą firmy: Przedsiębiorstwo Gospodarki Komunalnej Sp. z o. o. z Goleniowa oraz Zakład Usług Komunalnych Sp. z o. o. z Nowogardu.

Pozostały wykaz przedsiębiorców wpisanych do rejestru działalności regulowanej dostępny jest na stornie internetowej: www.bip.osina.pl, w zakładce „Rejestr działalności regulowanej w zakresie odbierania odpadów komunalnych”.

Na terenie Gminy Osina gospodarkę łowiecką prowadzi 6 kół łowieckich:

- 1) Koło Łowieckie „RYŚ” w Nowogardzie;
- 2) Koło Łowieckie „KNIEJA” w Goleniowie;
- 3) Wojskowe Koło Łowieckie „ŁOŚ” w Goleniowie;
- 4) Wojskowe Koło Łowieckie „ORZEŁ” w Świnoujściu;
- 5) Koło Łowieckie „LEŚNIK” w Goleniowie;
- 6) Koło Łowieckie „NADODRZAŃSKIE” w Szczecinie.

W 2025 r. rolnicy złożyli 132 wnioski o zwrot podatku akcyzowego zawartego w cenie oleju napędowego wykorzystywanego do produkcji rolnej. Dzięki temu, na podstawie decyzji wójta, uzyskali zwrot kwoty 438.572,63 zł.

XVI. Planowanie przestrzenne

Prawie cały obszar Gminy objęty jest studium uwarunkowań i kierunków zagospodarowania przestrzennego Gminy (uchwała Nr XXX/177/2001 Rady Gminy Osina z dnia 19 grudnia 2001 r.).

Obowiązuje 13 miejscowych planów zagospodarowania przestrzennego, obejmujących powierzchnię ok. 304,22 ha.

Wykaz obowiązujących planów na terenie Gminy Osina

Lp.	uchwała	obszar planu	data	publikacja	zmiany/ informacje
1.	XIII/91/99	Węgorzyce, Kikorze, Bodzęcin, Przypólsko, Osina	30.12.1999	Dz. U. Woj. Zach. Nr 13, poz. 127 z dnia 22.03.2000 r.	Zmiana w części Kikorze - XX/159/2021 z dnia 29.09.2021 r. (poz. 11)
2.	XXXVII/204/ 2002	Bodzęcin, Redostowo, Krzywice, Kikorze - przebudowa drogi ekspresowej	27.09.2002	Dz. U. Woj. Zach. Nr 80, poz. 1640 z dnia 8.11.2002 r.	w części planu linia energetyczna - XXX/204/2018 z dnia 29.06.2018 r. (poz. 9)
3.	XXV/172/2005	Osina	17.09.2005	Dz. U. Woj. Zach. Nr 91, poz. 1861 z dnia 25.11.2005 r.	Zmiana w części XXXII/240/2022 z dnia 20 grudnia 2022 r. (poz. 12)
4.	XXV/174/2005	Osina	17.09.2005	Dz. U. Woj. Zach. Nr 91, poz. 1863 z dnia 25.11.2005 r.	
5.	XXV/175/2005	Krzywice	17.09.2005	Dz. U. Woj. Zach. Nr 91, poz. 1864 z dnia 25.11.2005 r.	w części planu linia energetyczna -



					XXX/204/2018 z dnia 29.06.2018r. (poz. 9)
6.	XXV/176/2005	Redostowo	17.09.2005	Dz. U. Woj. Zach. Nr 91, poz. 1865 z dnia 25.11.2005 r.	
7.	XXV/178/2005	Kikorze	17.09.2005	Dz. U. Woj. Zach. Nr 91, poz. 1867 z dnia 25.11.2005 r.	Zmiana w części XX/159/2021 z dnia 29.09.2021 r. (poz. 11)
8.	VIII/44/2011	Osina	30.08.2011	Dz. U. Woj. Zach. Nr 158, poz. 3301 z dnia 29.12.2011 r.	Zmiana w części - XXXII/240/2022 z dnia 20 grudnia 2022 r. (poz. 12)
9.	XXX/204/2018	Węgorza, Bodzęcin, Krzywice - linia energetyczn a 220kV	29.06.2018	Dz. U. Woj. Zach. poz. 3603 z dnia 26.07.2018 r.	
10.	XIII/108/2020	Redostowo	25.06.2020	Dz. U. Woj. Zach. poz. 3442 z dnia 21.07.2020 r.	
11.	XX/159/2021	Kikorze	29.09.2021	Dz. U. Woj. Zach. poz. 4478 z dnia 02.11.2021 r.	
12.	XXXII/240/ 2022	Osina	20.12.2023	Dz. U. Woj. Zach. poz. 360 z dnia 11.01.2023 r.	
13.	XXXV/258/ 2023	Kościuszki	20.04.2023	Dz. U. Woj. Zach. poz. 2682 z dnia 28.04.2023 r.	



Lokalizację przedmiotowych planów miejscowych, studium uwarunkowań i kierunków zagospodarowania przestrzennego, a także niezbędne informacje odnośnie planowania przestrzennego gminy znaleźć można pod linkiem:

www.osina.e-mapa.net – w zakładce wykaz MPZP

W ramach ustawy o planowaniu i zagospodarowaniu przestrzennym w roku 2025 wydano 334 decyzje.

Wydano łącznie 11 zaświadczeń dotyczących:

- a) opinii o przeznaczeniu oraz wypisów i wyrysów z planu zagospodarowania przestrzennego,
- b) studium uwarunkowań i kierunków zagospodarowania przestrzennego,
- c) rewitalizacji.

XVII. Ochrona zabytków

Rejestr dla zabytków na terenie województwa zachodniopomorskiego prowadzi wojewódzki konserwator zabytków w formie odrębnych ksiąg dla zabytków:

- 1) nieruchomości,
- 2) ruchomych,
- 3) archeologicznych.

Na terenie gminy występuje kilkanaście obiektów wpisanych do rejestru zabytków nieruchomości. W większości są to kościoły i parki podworskie.

Zabytkiem archeologicznym jest cmentarzysko kurhanowe z epoki późnego brązu oraz wczesnego średniowiecza. Rozpoznano 206 kopców ziemnych o średnicy podstawy od kilku do 30 m i wysokości od kilkudziesięciu cm do 3 m. Cmentarzysko w Osinie należy do największych pól kurhanowych zachowanych na Pomorzu Zachodnim.

Pole kurhanowe położone jest po obu stronach toru kolejowego relacji Szczecin – Kołobrzeg, około 1250-1750 m na płn-wsch. od stacji kolejowej w Osinie, na płd. od rzeki Pileszy, po obu stronach jej dopływu – rzeczki Leśnica.

Wykaz pozostałych zabytków nieruchomości z terenu Gminy Osina wpisanych do rejestru zabytków przedstawia załącznik nr 3 do raportu.

XVIII. Współdziałanie z innymi jednostkami.

W 2025 r. Gmina Osina należała do następujących związków i stowarzyszeń:

- 1) Celowego Związku Gmin R – XXI z siedzibą w Nowogardzie – Rada Gminy Osina w dniu 6 listopada 2001 r. podjęła uchwałę Nr XXVIII/171/2001 w sprawie utworzenia Celowego Związku Gmin „R-XXI”;
- 2) Stowarzyszenia Gmin Polskich Euroregionu Pomerania z siedzibą w Szczecinie – Rada Gminy Osina w dniu 29 września 2000 r. podjęła uchwałę Nr XVIII/114/2000 w sprawie utworzenia Stowarzyszenia i przyjęcia jego statutu;
- 3) Stowarzyszenia na rzecz bezpieczeństwa Powiatu Goleniowskiego z siedzibą w Goleniowie – w dniu 29 października 2004 r. Rada Gminy Osina podjęła uchwałę Nr XVII/130/2004 w sprawie współtworzenia Stowarzyszenia na rzecz bezpieczeństwa Powiatu Goleniowskiego;
- 4) Stowarzyszenia Lider Powiatu Goleniowskiego – Rada Gminy Osina w dniu 21 listopada 2008 r. podjęła uchwałę Nr XXII/136/2008 w sprawie przystąpienia Gminy Osina do Lokalnej Grupy Działania Stowarzyszenia Szanse Bezdroży Gmin Powiatu Goleniowskiego jako członka zwyczajnego;
- 5) Lokalnej Grupy Działania Stowarzyszenie Lider Powiatu Goleniowskiego – Rada Gminy Osina w dniu 31.03.2023 r. podjęła uchwałę Nr XXXIV/256/2023 w sprawie wyrażenia woli kontynuacji członkostwa Gminy Osina w Lokalnej Grupie Działania Stowarzyszeniu Lider Powiatu Goleniowskiego na czas nieokreślony;
- 6) Partnerstwa Gmin Powiatu Goleniowskiego w skład, którego wchodzi gminy Osina, Przybiernów, Maszewo oraz Powiat Goleniowski w celu realizacji strategii ponadlokalnej partnerstwa - Goleniowskiego – Rada Gminy Osina w dniu 20.04.2023 r. podjęła uchwałę Nr XXXV/260/2023 w sprawie przystąpienia do porozumienia dla Partnerstwa Gmin Powiatu Goleniowskiego w ramach Funduszy Europejskich dla Pomorza Zachodniego.



Załącznik nr 1 do raportu o stanie Gminy Osina za 2025 r.

Wykaz mienia komunalnego

Lp.	Oznaczenie nieruchomości wg katastru	Powierzchnia nieruchomości [m ²]	Wartość [zł]	Przeznaczenie nieruchomości w planie/studium/ewidencji
1	2	3	4	6
	BODZĘCIN			
1	59/15	1 627,00	1 621,00	tereny przemysłowe (Ba) -hydrofornia
2	50/40	32 908,00	11 518,00	tereny rekreacyjno-wypoczynkowe (Bz) - park dworski
3	52/32	28 734,00	9 982,00	tereny rekreacyjno-wypoczynkowe (Bz) - park dworski
4	71/1	4 863,00	1 218,00	droga
5	50/31	19 062,00	4 750,00	tereny rekreacyjno-wypoczynkowe (Bz) - boisko sportowe
6	50/33	8 641,00	8 634,00	remiza strażacka/budynek gospodarczy
7	7	1 968,00	450,00	las
8	110	7 179,00	1 620,00	tereny rekreacyjno-wypoczynkowe (Bz)- cmentarz
9	114	2 168,00	525,00	działka rolna
10	138	1 235,00	300,00	brak planu - zbiornik p.poż.
11	56	2 039,00	544,20	inne tereny zabudowane (Bi) -światlica wiejska
12	50/32	673,00	168,00	droga
13	136	23 532,00	2 030,00	droga
14	72	3 936,00	39 360,00	droga
15	106	1 216,00	12 160,00	droga
16	123	2 848,00	28 480,00	droga
17	126	4 318,00	43 180,00	droga
18	143	2 099,00	20 990,00	droga
19	52/41	30,00	3 997,94	grunt pod przepompownię
20	152/14	2 300,00	75 097,94	grunt pod oczyszczalnię
	Razem	151 376,00	266 626,08	



	KIKORZE			
1	17	1 000,00	250,00	nieużytek, grzebowisko zwierząt
2	41	1 300,00	325,00	brak planu - rola
3	63	13 400,00	3 350,00	PLAN -tereny produkcyjne
4	151/70	15 959,00	15 959,00	tereny rekreacyjno-wypoczynkowe (Bz) - boisko sportowe
5	216/2	3 230,00	3 235,00	inne tereny zabudowane (Bi)- świetlica wiejska, plac zabaw
6	37/2	8 000,00	2 000,00	użytek rolny
7	151/72	53 470,00	18 700,00	tereny rekreacyjno-wypoczynkowe (Bz) - park dworski
8	151/58	1 606,00	1 606,00	tereny przemysłowe (Ba) -przepompownia
9	151/60	1 844,00	500,00	droga
10	151/61	4 757,00	4 757,00	tereny przemysłowe (Ba)- hydrofornia hydrofornia
11	61/2	4 272,00	341,76	droga
12	61/3	3 307,00	273,20	droga
13	123	26 400,00	2 640,00	droga
14	211	8 700,00	870,00	droga
15	206/4	12,00	379,00	tereny przemysłowe (Ba) -przepompownia
16	238/5	20,00	632,00	tereny przemysłowe (Ba) -przepompownia
17	58/6	224,00	8 064,00	droga
18	60/1	1 504,00	54 144,00	droga
19	62/6	2 865,00	103 740,00	droga
20	62/8	2 179,00	78 912,00	droga
	Razem	154 049,00	300 677,96	
	KOŚCIUSZKI			
1	284	36,00	200,00	inne tereny zabudowane (Bi) - remiza strażacka
2	298/1	1 605,00	1 500,00	grunt przy świetlicy wiejskiej
3	343/2	338,00	33,80	droga



4	379	4 992,00	1 300,00	tereny rekreacyjno-wypoczynkowe (Bz) - cmentarz komunalny
5	385	9 590,00	2 570,00	tereny rekreacyjno-wypoczynkowe (Bz) - boisko sportowe
6	291/2	106,65	200,50	lokal mieszkalny
7	291/1	3 907,00	5 860,00	działka budowlana
8	311/5	2027,00	33 141,00	Brak planu-użytek rolny
9	311/6	159,00	2 600,00	brak planu - użytek rolny
10	297/1	1 088,00	1 088,00	brak planu - świetlica wiejska
11	351/4	384,00	38,40	droga
12	404/11	4 552,00	455,20	droga
13	416	19 628,00	23 500,00	droga
14	445	13 904,00	15 700,00	droga
15	440/1	3 329,00	3 900,00	droga
16	440/2	6 148,00	6 300,00	droga
17	489/4	139,00	5 258,93	tereny przemysłowe (Ba) -przepompownia
18	309/3	66,00	2 247,00	tereny przemysłowe (Ba) -przepompownia
19	321/1	627,00	22 903,52	droga gruntowa
20	469	9 500,00	19 000,00	droga gruntowa
21	417	7 989,00	159 780,00	droga gruntowa
22	464	10 569,00	211 380,00	droga gruntowa
	Razem	100 683,65	518 913,66	
	KRZYWICE			
1	75/2	13 600,00	3 280,00	boisko sportowe
2	76	17 100,00	4 350,00	zbiornik p. poż
3	80	8 900,00	2 200,00	zbiornik p. poż
4	114	100,00	100,00	grunt (remiza)
5	81	3 960,00	17 230,00	plac zabaw
6	174	3 600,00	360,00	droga
7	69	7 100,00	710,00	droga
8	140	24 100,00	2 410,00	droga
9	154	12 100,00	1 210,00	droga
10	169	3 000,00	300,00	droga
11	344	13 200,00	1 320,00	droga
12	27/7	29 997,00	27 478,80	PLAN - świetlica



13	327/5	2 229,00	17 832,00	grunt - budynek mieszkalny
				budynek gospodarczy
14	24	2 100,00	21 000,00	droga
15	20	6 000,00	60 000,00	droga
16	345	1 900,00	19 000,00	droga
17	40	2 900,00	3 000,00	droga
18	187/6	5 700,00	57 000,00	droga
19	346	6 500,00	65 000,00	droga
20	102	4 500,00	9 000,00	droga
21	347	2 700,00	5 400,00	droga
22	6	4 800,00	96 000,00	droga
23	29	3 900,00	15 600,00	droga
24	31	1 500,00	6 000,00	droga
25	39	12 400,00	49 600,00	droga
26	43	1 500,00	6 000,00	droga
27	46	3 500,00	14 000,00	droga
28	51	2 100,00	8 400,00	droga
29	57	100,00	400,00	droga
30	61	1 500,00	6 000,00	droga
31	98/3	300,00	1 200,00	droga
32	101	7 300,00	29 200,00	droga
33	108	1 500,00	6 000,00	droga
34	122	9 600,00	38 400,00	droga
35	134	1 700,00	6 800,00	droga
36	137	1 500,00	6 000,00	droga
37	153	4 600,00	18 400,00	droga
38	166	1 100,00	4 400,00	droga
39	176	700,00	2 800,00	droga
40	202	1 400,00	5 600,00	droga
41	209	4 600,00	18 400,00	droga
	Razem	236 886,00	657 380,80	
	OSINA			
1	197/2	25 208,00	8 818,00	wysypisko odp.
2	70/30	1 747,00	1 747,00	droga
3	70/36	1 073,00	1 073,00	droga
4	202/1	11 300,00	93 100,00	budynek szkoły
				budynek mieszkalny



				garaż
5	44/6	489,00	1 710,00	PLAN - teren zabudowy miesz.
6	44/7	483,00	1 690,00	PLAN - teren zabudowy miesz.
7	126	17 400,00	5 220,00	PLAN - obiekty produkcyjne
8	127	20 400,00	6 120,00	PLAN - obiekty produkcyjne
9	128/1	22 900,00	6 870,00	PLAN - obiekty produkcyjne
10	128/2	26 500,00	7 950,00	PLAN - obiekty produkcyjne
11	129	7 700,00	2 310,00	PLAN - obiekty produkcyjne
12	200/10	75,00	75,00	teren ogrodów dział.
13	200/12	16,00	16,00	teren ogrodów działkowych
14	200/13	30,00	30,00	teren ogrodów działkowych
15	200/19	379,00	94,75	teren ogrodów działkowych
16	200/20	340,00	85,00	teren ogrodów działkowych
17	200/21	288,00	72,00	teren ogrodów działkowych
18	200/25	523,00	140,75	teren ogrodów działkowych
19	200/28	364,00	91,00	teren ogrodów działkowych
20	200/30	315,00	78,75	teren ogrodów działkowych
21	200/32	329,00	82,25	teren ogrodów działkowych
22	200/33	345,00	86,25	teren ogrodów działkowych
23	535	16 144,00	48 495,00	brak planu - teren ogrodów działkowych
24	8	4 800,00	4 800,00	PLAN - Urząd Gminy -biuro
				świetlica
				budynek gospodarczy
25	203/6	1 378,00	4 134,00	zurbanizowane tereny niezabudowane (Bp)
26	6/3	518,00	181,30	droga
27	201/8	408,00	102,00	teren ogrodów dział.
28	203/3	133,85	267,70	lokal użytkowy
29	70/9	799,00	799,00	inne tereny zabudowane (Bi) - remiza strażacka



30	341/1	14 087,00	4 930,00	stadion sportowy
31	203/4	149,34	136,35	biblioteka
32	70/45	84 196,00	30 000,00	tereny rekreacyjno-wypoczynkowe (Bz) - park dworski
33	70/51	1 112,00	15 000,00	park
34	533/16	9 039,00	104 490,00	tereny rekreacyjno-wypoczynkowe (Bz) - boisko sportowe
35	53/1	5 673,00	30 861,00	tereny przemysłowe (Ba) -oczyszczalnia oczyszczalnia
36	17/2	1 200,00	300,00	mogilnik, nieużytek
37	115	5 600,00	1 400,00	tereny rekreacyjno-wypoczynkowe (Bz) - cmentarz komunalny
38	19	3 600,00	3 600,00	droga
39	98	3 100,00	3 100,00	droga
40	216	11 900,00	11 900,00	droga
41	339	908,00	5 857,00	parking
42	341/3	513,00	3 300,00	parking
43	432	1 697,00	10 946,00	plac zabaw
44	104	1 300,00	2 600,00	teren rekreacyjno wypoczynkowy
45	201/3	21 100,00	169,00	
46	73/1	15,00	474,00	tereny przemysłowe (Ba) -przepompownia
	Razem	306 476,30	425 302,10	
	PRZYPÓLSKO			
1	143/1	200,00	50,00	basen p.poż.
2	99/3	18 109,00	4 530,00	boisko sportowe
3	109/1	755,00	75,50	działka rolna
4	109/3	770,00	77,00	działka rolna
5	110	4 800,00	50 000,00	grunt pod świetlicą, plac zabaw
6	176	1 100,00	11 000,00	droga
7	175	1 200,00	12 000,00	drogastr. 65
8	166	3 400,00	34 000,00	droga
9	47	3 100,00	12 400,00	droga
10	185	4 000,00	16 000,00	droga



11	76/4	15 700,00	31 400,00	droga
12	186	3 900,00	7 800,00	droga
13	188	900,00	1 800,00	droga
14	189	800,00	1 600,00	droga
15	33	700,00	2 800,00	droga
16	76/1	10 800,00	43 200,00	droga
17	76/3	3 910,00	15 672,00	droga
18	144/4	500,00	2 000,00	droga
19	153	3 900,00	15 600,00	droga
20	156	1 100,00	4 400,00	droga
21	167	1 300,00	5 200,00	droga
22	170	2 600,00	10 400,00	droga
23	173	800,00	3 200,00	droga
24	177	2 200,00	8 800,00	droga
25	180	2 200,00	8 800,00	droga
26	181	3 100,00	12 400,00	droga
27	182	5 800,00	23 200,00	droga
28	190	200,00	800,00	droga
29	191	700,00	2 800,00	droga
30	192	400,00	1 600,00	droga
31	193	900,00	3 600,00	droga
32	194	200,00	800,00	droga
33	195	900,00	3 600,00	droga
34	196	400,00	1 600,00	droga
	Razem	101 352,00	353 204,50	
	REDŁO			
1	46	1 279,00	325,00	kopalnia /nieużytek
2	104	2 210,00	550,00	zbiornik p. poż.
3	283	13 480,00	2 875,00	kopalnia piasku
4	112/3	3 636,00	3 633,00	działka budowlana
5	117	2 652,00	2 600,00	remiza strażacka
				budynek świetlicy
6	381	5 894,00	6 200,00	droga
7	163/2	12 582,00	125 820,00	droga
8	111/3	6 978,00	69 780,00	droga
9	130	1 259,00	12 590,00	droga
10	141	1 035,00	10 350,00	droga



11	145	10 878,00	108 780,00	droga
12	336	4 682,00	46 820,00	droga
13	397	4 754,00	47 540,00	droga
14	354/1	3 581,00	110 000,00	droga
15	116/5	1292,00	12 920,00	Tereny rekreacyjno-wypoczynkowe
	Razem	76 192,00	560 783,00	
	REDOSTOWO			
1	60	1 150,00	275,00	kopalnia piasku
2	128	425,00	75,00	nieużytek
3	131	2 359,00	2 100,00	zbiornik p.poż.
4	232	13 572,00	3 550,00	boisko sportowe
5	132/1	320,00	160,00	roga
6	231	16 710,00	18 800,00	droga
7	94	6 872,00	15 000,00	budynek mieszkalny
				światlica
				budynek gospodarczy
				budynek gospodarczy
8	196/2	6 276,00	62 760,00	droga
	Razem	47 684,00	102 720,00	
	WĘGORZA			
1	157/2	4 564,00	4 564,00	plac zabaw/światlica
2	130/4	2 498,00	2 498,00	działka rolna
3	158/1	2 195,00	2 195,00	działka rolna
4	158/2	2 844,00	2 844,00	działka rolna
5	22	3 500,00	875,00	kopalnia piasku
6	23	2 600,00	650,00	teren rekr. sport.
7	53	1 700,00	425,00	basen p. poż / nieuż.
8	58	200,00	200,00	remiza strażacka
9	92/2	3 225,00	777,11	działka rolna
10	97	6 600,00	1 650,00	działka rolna
11	105	13 159,00	3 250,00	boisko sportowe
12	140	5 585,00	1 450,00	cmentarz
13	89	2 600,00	260,00	droga
14	146	24 300,00	2 430,00	droga
15	86/5	7,00	1 465,00	tereny przemysłowe (Ba) -przepompownia



16	289	9 100,00	91 000,00	droga
17	288	18 000,00	180 000,00	droga
	Razem	102 677,00	296 533,11	
	WĘGORZYCE			
1	115/5	53 513,00	18 700,00	tereny rekreacyjno-wypoczynkowe (Bz) - park dworski
2	37/16	14 620,00	3 650,00	PLAN, boisko sportowe
3	39/4	15 954,00	15 954,00	PLAN, teren stacji redukc.
4	104	246,00	16,00	światlica wiejska
5	8/23	6 774,00	677,40	droga
6	171/4	9 235,00	923,50	droga
7	41/2	4 500,00	1 120,00	CMENTARZ
8	88	2 385,00	2 385,00	tereny przemysłowe (Ba) - hydrofornia
9	105	204,00	2 948,64	grunt przy świetlicy
10	30	6 300,00	63 000,00	droga
11	28	20 500,00	205 000,00	droga
12	38	8 800,00	88 000,00	droga
13	36	15 700,00	157 000,00	droga
14	33	13 700,00	137 000,00	droga
15	303	6 900,00	69 000,00	droga
	Razem:	179 331,00	765 374,54	droga
	OGÓŁEM	1 456 706,95	4 247 515,75	



Wykaz dróg będących własnością Gminy Osina**DROGI GMINNE - STAN NA DZIEŃ****31.12.2025**

Lp,	Nazwa obrębu	Właściciel	Oznaczeni e nieruchom ości wg katastru	Powierzchnia (ha)	Długość [m]	Rodzaj użytku	Rodzaj nawierzchni	Inwentaryzacja oznakowania	Uwagi
1	2	3	4	5	6	7	8	9	10
1	Bodzęcin	Gmina	71/1	0,4863	720,00	dr	pobocze stanowiące integralną część drogi powiatowej	oznakowana - droga powiatowa	pobocze drogi powiatowej
2			136	2,3532	2927,00	dr	żużlowa	brak	droga wewnętrzna
3			50/32	0,0673	78,00	dr	gruntowa	brak	droga wewnętrzna
4			53/3	0,4483	231,00	dr	żużel/grunt	brak	droga wewnętrzna
5			72	0,3936	790,00	dr	gruntowa	brak	droga wewnętrzna
6			106	0,1216	287,00	dr	gruntowa	brak	droga wewnętrzna
7			123	0,2848	617,00	dr	gruntowa	brak	droga wewnętrzna
8			126	0,4318	825,00	dr	gruntowa	brak	droga wewnętrzna
9			143	0,2099	423,00	dr	gruntowa	brak	droga wewnętrzna
10	Kikorze	Gmina	61/2	0,4272	460,00	dr	żużlowa	brak	droga wewnętrzna
11			61/3	0,3307	562,00	dr	tłuczeń	brak	droga wewnętrzna

12			123	2,64	2230,00	dr	tłuczeń/grunt	brak	droga publiczna - nr 233001Z
13			211	0,87	745,00	dr	asfalt/tłuczeń	brak	droga publiczna - gminna nr 233000Z
14			217/2	0,15	123,00	dr	asfalt	brak	droga publiczna - gminna nr 233000Z
15			150/1	0,2864	210,00	dr	asfalt		droga publiczna - gminna
16			235	0,11	108,00	dr	asfalt	brak	droga wewnętrzna
17			151/89	0,0732	87,00	dr	asfalt	brak	droga wewnętrzna
18			151/91	0,0850	95,00	dr	asfalt	brak	droga wewnętrzna
19			151/70	0,0622	26,00	dr	asfalt	brak	droga wewnętrzna
20			151/60	0,1844	287,00	dr	asfalt/grunt	brak	droga wewnętrzna
21			151/68	0,5654	415,00	dr	asfalt	brak	droga wewnętrzna
22			151/82	0,1956	183,00	dr	asfalt	brak	droga wewnętrzna
23			58/6	0,0224	51,00	dr	asfalt	oznakowana	droga wewnętrzna
24			60/1	0,1504	350,00	dr	asfalt	oznakowana	droga wewnętrzna
25			62/6	0,2865	350,00	dr	asfalt	oznakowana	droga wewnętrzna
26			62/8	0,2179	162,00	dr	asfalt	oznakowana	droga wewnętrzna
27	Kościuszki	Gmina	351/4	0,0384	90,00	dr	żuźłowa	brak	droga wewnętrzna
28			404/11	0,4552	1078,00	dr	gruntowa	brak	droga wewnętrzna
29			416	1,9628	1840,00	dr	żuźłowa	brak	droga wewnętrzna
30			440/1	0,3329	280,00	dr	żuźłowa	brak	droga publiczna - gminna nr 233005Z



31			440/2	0,6148	480,00	dr	asfalt	brak	droga publiczna - gminna nr 233006Z
32			445	1,3904	872,00	dr	żużłowa	brak	droga wewnętrzna
33			465	0,1712	308,00	dr	żużłowa	brak	droga wewnętrzna
34			343/2	0,0338	57,00	dr	gruntowa	brak	droga wewnętrzna
35			469	0,95	1117,00	dr	gruntowa	brak	droga wewnętrzna, Ulica Czereśniowa
36			321/1	0,0627	156,00	dr	gruntowa	brak	droga wewnętrzna
37			432	1,5876	1145,00	dr	płyta bet./grunt	brak	droga wewnętrzna
38			417	0,7989	997,00	dr	gruntowa	brak	droga wewnętrzna
39			464	1,0569	1557,00	dr	gruntowa	brak	droga wewnętrzna
40	Krzywice	Gmina	69	0,71	598,00	dr	żużel/grunt	brak	droga wewnętrzna
41			140	2,41	2240,00	dr	gruntowa	brak	droga wewnętrzna
42			154	1,21	1690,00	dr	żużel/grunt	brak	droga wewnętrzna
43			169	0,30	366,00	dr	żużłowa	brak	droga wewnętrzna
44			174	0,36	725,00	dr	żużel/grunt	brak	droga wewnętrzna
45			344	1,32	1397,00	dr	żużel/grunt	brak	droga wewnętrzna
46			40	0,29	490,00	dr	gruntowa	brak	droga wewnętrzna
47			20	0,60	641,00	dr	gruntowa	brak	droga wewnętrzna
48			24	0,21	410,00	dr	gruntowa	brak	droga wewnętrzna
49			345	0,19	430,00	dr	gruntowa	brak	droga wewnętrzna
50			187/6	0,57	875,00	dr	gruntowa	brak	droga wewnętrzna
51			346	0,65	600,00	dr	żużel/grunt	oznakowana	droga publiczna - gminna nr 233008Z



52			102	0,45	440,00	dr	żużlowa	oznakowana	droga publiczna - gminna nr 233008Z
53			347	0,27	454,00	dr	żużlowa	oznakowana	droga publiczna - gminna nr 233008Z
54			6	0,48	788,00	dr	gruntowa	brak	droga wewnętrzna
55			29	0,39	630,00	dr	gruntowa	brak	droga wewnętrzna
56			31	0,15	246,00	dr	gruntowa	brak	droga wewnętrzna
57			39	1,24	1135,00	dr	gruntowa	brak	droga wewnętrzna
58			43	0,15	365,00	dr	gruntowa	brak	droga wewnętrzna
59			46	0,35	940,00	dr	gruntowa	brak	droga wewnętrzna
60			51	0,21	683,00	dr	gruntowa	brak	droga wewnętrzna
61			57	0,01	50,00	dr	gruntowa	brak	droga wewnętrzna
62			61	0,15	267,00	dr	gruntowa	brak	droga wewnętrzna
63			98/3	0,03	68,00	dr	gruntowa	brak	droga wewnętrzna
64			101	0,73	1395,00	dr	gruntowa	brak	droga wewnętrzna
65			108	0,15	262,00	dr	gruntowa	brak	droga wewnętrzna
66			122	0,96	1185,00	dr	gruntowa	brak	droga wewnętrzna
67			134	0,17	425,00	dr	gruntowa	brak	droga wewnętrzna
68			137	0,15	361,00	dr	gruntowa	brak	droga wewnętrzna
69			153	0,46	500,00	dr	gruntowa	brak	droga wewnętrzna
70			166	0,11	225,00	dr	gruntowa	brak	droga wewnętrzna
71			176	0,07	147,00	dr	gruntowa	brak	droga wewnętrzna
72			202	0,14	272,00	dr	gruntowa	brak	droga wewnętrzna
73			209	0,46	746,00	dr	gruntowa	brak	droga wewnętrzna
74	Osina	Gmina	200/10	0,0075	21,00	dr	gruntowa	brak	droga wewnętrzna



75			200/12	0,0016	4,00	dr	gruntowa	brak	droga wewnętrzna
76			19	0,36	715,00	dr	gruntowa	brak	droga publiczna - gminna nr 233002Z
77			98	0,31	311,00	dr	gruntowa	brak	
78			6/3	0,0518	65,00	dr	kostka-trylinka	brak	droga wewnętrzna
79			70/30	0,1747	203,00	dr	kostka-trylinka	brak	droga wewnętrzna
80			70/36	0,1073	181,00	dr	bruk	brak	droga wewnętrzna
81			216	1,19	1509,00	dr	asfalt/grunt	brak	droga wewnętrzna
82			43/3	0,1840	163,00	Tk	bruk	brak	droga wewnętrzna
83			7	0,05	90,00	dr	kostka-trylinka	brak	droga wewnętrzna
84			201/2	0,06	100,00	dr	żużłowa	brak	droga wewnętrzna
85			375/3	0,0140	Bp	Bp	parking	oznakowana	droga wewnętrzna
86			379	0,0331	67,00	dr	polbruk	oznakowana	droga publiczna -gminna nr 233004Z
87			412	0,1567	261,00	dr	polbruk	oznakowana	
88			417	0,0238	45,00	dr	polbruk	oznakowana	
89			422	0,0295	34,00	dr	polbruk	oznakowana	
90			427	0,0296	34,00	dr	polbruk	oznakowana	
91			374	0,3772	394,00	dr	polbruk	oznakowana	droga publiczna - gminna nr 233003Z
92			351	0,0682	93,00	dr	polbruk	oznakowana	
93			108/2	0,0731	235,00	dr	tłuczeń	brak	droga wewnętrzna
94			105	0,04	75,00	dr	bruk	brak	droga wewnętrzna



95			70/32	0,2846	108,00	dr-R/Iva	kostka-trylinka	brak	droga wewnętrzna
96	Przypólsk o	Gmina	166	0,34	997,00	dr	gruntowa	brak	droga wewnętrzna
97			175	0,12	513,00	dr	gruntowa	brak	droga wewnętrzna
98			176	0,11	283,00	dr	gruntowa	brak	droga wewnętrzna
99			47	0,31	621,00	dr	gruntowa	brak	droga wewnętrzna
100			185	0,4	812,00	dr	gruntowa	brak	droga wewnętrzna
101			76/4	1,57	1030,00	dr	żużlowa	oznakowana	droga publiczna - gminna nr 233008Z
102			186	0,39	580,00	dr	żużlowa	oznakowana	droga publiczna - gminna nr 233008Z
103			188	0,09	144,00	dr	żużlowa	oznakowana	droga publiczna - gminna nr 233008Z
104			189	0,08	133,00	dr	żużlowa	oznakowana	droga publiczna - gminna nr 233008Z
105			197	0,41	464,00	dr	żużlowa	oznakowana	droga publiczna - gminna nr 233008Z
106			33	0,07	170,00	dr	gruntowa	brak	droga wewnętrzna
107			76/1	1,08	880,00	dr	gruntowa	brak	droga wewnętrzna
108			76/3	0,3918	420,00	dr	gruntowa	brak	droga wewnętrzna
109			144/4	0,05	128,00	dr	gruntowa	brak	droga wewnętrzna
110			153	0,39	483,00	dr	gruntowa	brak	droga wewnętrzna
111			156	0,11	115,00	dr	gruntowa	brak	droga wewnętrzna
112			167	0,13	167,00	dr	gruntowa	brak	droga wewnętrzna
113			170	0,26	330,00	dr	gruntowa	brak	droga wewnętrzna



114			173	0,08	105,00	dr	gruntowa	brak	droga wewnętrzna
115			177	0,22	145,00	dr	gruntowa	brak	droga wewnętrzna
116			180	0,22	456,00	dr	gruntowa	brak	droga wewnętrzna
117			181	0,31	623,00	dr	gruntowa	brak	droga wewnętrzna
118			182	0,58	726,00	dr	gruntowa	brak	droga wewnętrzna
119			190	0,02	50,00	dr	gruntowa	brak	droga wewnętrzna
120			191	0,07	170,00	dr	gruntowa	brak	droga wewnętrzna
121			192	0,04	184,00	dr	gruntowa	brak	droga wewnętrzna
122			193	0,09	218,00	dr	gruntowa	brak	droga wewnętrzna
123			194	0,02	34,00	dr	gruntowa	brak	droga wewnętrzna
124			195	0,09	228,00	dr	gruntowa	brak	droga wewnętrzna
125			196	0,04	100,00	dr	gruntowa	brak	droga wewnętrzna
126	Redło	Gmina	381	0,5894	922,00	dr	żużel/grunt	brak	droga wewnętrzna
127			116/4	0,2641	232,00	dr	bruk	brak	droga wewnętrzna
128			163/2	1,2582	1248,00	dr	gruntowa	brak	droga wewnętrzna
129			111/3	0,6978	565,00	dr	gruntowa	brak	droga wewnętrzna
130			130	0,1259	240,00	dr	gruntowa	brak	droga wewnętrzna
131			141	0,1035	207,00	dr	gruntowa	brak	droga wewnętrzna
132			145	1,0878	1404,00	dr	gruntowa	brak	droga wewnętrzna
133			397	0,4754	597,00	dr	gruntowa	brak	droga wewnętrzna
134			336	0,4682	802,00	dr	gruntowa	brak	droga wewnętrzna
135			354/1	0,3581	314,00	dr	gruntowa	brak	droga wewnętrzna
136	Redosto wo	Gmina	231	1,6810	1150,00	dr	żużlowa	brak	droga wewnętrzna
137			132/1	0,0320	30,00	dr	żużlowa	brak	droga wewnętrzna



138			129/1	0,3683	368,00	dr	bruk	brak	droga wewnętrzna
139			129/5	1,5488	1321,00	dr	asfalt	oznakowana	droga wewnętrzna
140			196/2	0,6276	480,00	dr	gruntowa	brak	droga wewnętrzna
141	Węgorza	Gmina	89	0,26	361,00	dr	żużel	brak	droga wewnętrzna
142			146	2,43	2245,00	dr	żużel	brak	droga wewnętrzna
143			288	1,80	2818,00	dr	gruntowa	brak	droga wewnętrzna
144			289	0,91	1890,00	dr	gruntowa	brak	droga wewnętrzna
145	Węgorzyc e	Gmina	8/23	0,6774	685,00	dr	płyta bet./grunt	brak	droga wewnętrzna
146			28	2,05	1703,00	dr	gruntowa	brak	droga wewnętrzna
147			30	0,63	795,00	dr	gruntowa	brak	droga wewnętrzna
148			33	1,37	1164,00	dr	gruntowa	brak	droga wewnętrzna
149			36	1,57	2090,00	dr	gruntowa	brak	droga wewnętrzna
150			38	0,88	1125,00	dr	gruntowa	brak	droga wewnętrzna
151			171/4	0,9235	1200	dr	gruntowa	brak	droga wewnętrzna
152			160	0,0686	122,00	dr	żużel/grunt	oznakowana	droga wewnętrzna
153			303	0,69	822,00	dr	gruntowa	brak	droga wewnętrzna
	Ogółem			72,2738	87082,00				



WYKAZ ZABYTKÓW NIERUCHOMYCH Z TERENU GMINY OSINA WPISANYCH DO REJESTRU ZABYTKÓW

Lp	Miejscowość	Położenie : Nr działki - powierzchnia	Obiekt	Numer wpisan y w rejestrz e zabytk ów	Data wpisu	Nr decyzji	Opis obiektu	Właściciel
1.	Bodzęcin	57 - 0.3043 ha 58 - 0.2324 ha	Kościół św. Mikołaja Biskupa, po obrysie murów obwodowych	stary 450 nowy A - 1224	1963-12- 16 2014-02- 13	Kl.20/81/63	Kościół filialny pw. Św. Mikołaja Biskupa. Korpus nawowy, granitowy, gotycki z XIV/XV w. Z poł. XVII w. pochodzi renesansowy portal płd. W 1905r. kościół przebudowano. Powstała istniejąca obecnie kamienno-ceglana wieża, prezbiterium i aneksy przylegające do prezbiterium. Kościół orientowany, usytuowany na nawsiu pierwotnie owalnicowej wsi (mapa z 1793 r.). Na terenie parceli stanowiącej pierwotnie cmentarz przykościelny po płn- wsch. stronie kościoła usytuowana jest kaplica grobowa	Dz. 57 Parafia Rzymsko- Katolicka p.w. Św. Katarzyny w Goleniowie ul. Jana Pawła II 25 72-100 Goleniów Dz.58



							rodu von Flemming, barokowa z XVII w., właściciele wsi i fundatorów kościoła. Z najcenniejszych elementów pierwotnego wyposażenia kościoła zachowały się: gotycki dzwon odlany w brązie (XIV/XV w.), barokowa ambona i cynowe świeczniki (XVIII w.), neogotyckie witraże w prezbiterium (pocz. XX w.). Na uwagę zasługują dwie średniowieczne, granitowe chrzcielnice umieszczone przy portalu płd.	Krajowy Ośrodek Wsparcia Rolnictwa
2.	Bodzęcin	50/40 - 3.2908 ha 52/32 - 2.8734 ha	Park dworski	stary 193 Nowy A -625	1956-12- 19 2010-06- 07	KI-V- 0/196/56	Park dworski. Założony jako regularny ogród w XVIII w., przebudowany w duchu założeń krajobrazowych w XIX w. Zachował się cenny starodrzew komponowany. Czytelne są elementy pierwotnej sieci drożnej i układu wodnego. Pałac (zbudowany w końcu XIX w.) nie zachowany. Zniszczony w 1945 r., a później rozebrany.	Gmina Osina
3.	Kikorze	151/72 - 5.3470 ha	Park dworski	stary 940 nowy A -624	1980-12- 06	KL.I.5340/6 4/80	Park dworski. Założony prawdopodobnie w pierwszej połowie XIX w., krajobrazowy, swobodny. Zachował się cenny starodrzew komponowany w tym drzewa o parametrach pomników przyrody. Czytelne są elementy pierwotnej sieci dróg parkowych. Staw	Gmina Osina



					2010-06-07		zamulony. Dwór zniszczony w 1945 r., a później rozebrany (pozostały tylko schody wejściowe od frontu).	
4.	Kościszki	282 - 0.2066 ha	Kościół p.w. św. Stanisława Kostki (otoczenie)	A-345	2008-03-26	DZ-4200/ 73/O/07/20 08	Kościół filialny p.w. Św. Stanisława Kostki z 1844 r. W sensie architektonicznym należy do tzw. grupy kościołów nowogardzkich (z czasu intensywnej akcji budowy kościołów na tym terenie). Pomimo braku danych źródłowych istniejący kościół prawdopodobnie jest kolejnym obiektem sakralnym wystawionym w tym miejscu. Orientowany. Usytuowany w obrębie nawisła owalnicowej wsi. Wzniesiony na rzucie prostokąta. Salowy, z wieżą w partii zachodniej. Zbudowany z łupanego kamienia granitowego.	Parafia Rzymsko- Katolicka p.w. św. Sylwestra w Strzelewie
5.	Osina	70/1 - 0.74 ha	Kościół p.w. Niepokalanego Poczęcia NMP	stary 963 nowy A - 1227	1981-05-13 2014-02-13	Kl.I.5340/4/ 81	Kościół parafialny p.w. Niepokalanego Poczęcia NMP. Zbudowany w XIV w., przebudowany w połowie XIX w. Partie pierwotne (budowla salowa) murowane z kamienia nieobrobionego, partie dobudowane w XIX w. z cegły. Zniszczony w 1945 r. Odbudowany po zniszczeniach wojennych na początku lat 80-tych XX w.	Parafia Rzymsko- Katolicka p.w. Niepokalanego Poczęcia NMP w Osinie Osina 26 72-221Osina



6.	Osina	70/45 - 8.4196 ha	Park dworski	stary 945	1980-12- 12	KL.I.5340/6 9/80	Park dworski. Założony prawdopodobnie na przełomie XVIII/XIX w., swobodny, krajobrazowy. Położony na wzgórzu stromo opadającym ku rzece Stepnicy. Zachował się cenny starodrzew komponowany (w tym wiele okazów drzew o charakterze pomników przyrody. W części płn - wsch. położony jest cmentarz rodowy z monumentalnym krzyżem wykutym z granitu (z herbem rodu von Lowitzow). Czytelna jest pierwotna sieć drożna. Pałac zniszczony w 1945 r., niezachowany.	Gmina Osina
7.	Osina	115 - 0.56 ha	Cmentarz polowy	stary 1157	1990-10- 15	Kl.3- 5340/173/9 0	Cmentarz polowy (koniec XIX w.) Założony po płd. stronie wsi, przy drodze równoległej do rzeki Stepnicy. Czytelna jest zbliżona do kwadratu parcela, z bramą od strony drogi. Aleja lipowa wyznaczająca krzyżowo podział cmentarza na kwatery. Zachowane w części obiekty sepulkralne i starodrzew komponowany.	Gmina Osina
8.	Redostowo	130 - 0.1549 ha	Kościół p.w. Najświętszego Serca Pana Jezusa	stary 452	1963-12- 16	Kl.20/83/63	Kościół filialny p.w. Najświętszego Serca Pana Jezusa. Budowla ryglowa z XVII/XVIII w. Wieża drewniana z XVIII/XIX w. Kościół salowy, orientowany. Z pierwotnego wyposażenia zachowała się	Parafia Rzymsko-Katolicka p.w. Niepokalanego Poczęcia NMP



				A - 1223	2014-02- 13		drewniana, renesansowa empora organowa z ok. 1600 r., gotycki dzwon z XV w., granitowa chrzcielnica z XIV/XV w. Kościół posadowiony w centrum wsi, w obrębie wrzecionowatego nawisza. Parcela czworoboczna wygradzona murem. W części zachował się drzewostan komponowany. Nagrobki usunięto.	w Osinie Osina 26 72-221Osina
9.	Węgorza	52/2 - 0.16 ha	Kościół p.w. św. Jana Chrzciela	stary 453 Nowy A - 1225	1963-12- 16 2014-02- 13	Kl.20/84/63	Kościół filialny p.w. Św. Jana Chrzciela. Kościół salowy, murowany z kamienia, zbudowany na przełomie XV/XVI w., dzwonnica ryglowa z XVIII w. Kościół orientowany, posadowiony w płn. części wsi. Z elementów wyposażenia zachowała się granitowa chrzcielnica wmurowana w zach. ścianę kościoła. Nieregularna parcela (teren dawnego cmentarza przykościelnego) wyznaczona murem ogrodzeniem. W części zachował się drzewostan komponowany. Nagrobki usunięto.	Parafia Rzymsko- Katolicka p.w. św. Sylwestra w Strzelewie
10	Węgorzyc e	10/2 - 0.22 ha	Kościół (ruina) wraz z terenem nieczynnego	stary 1148 Nowy	1990-09- 27	Kl.3- 5340/160/9 0	Kościół późnogotycki z końca XV w. Rozplanowany na rzucie prostokąta. Murowany z gładkich narzutowych. Przebudowany w 1604r. (wieża i dekoracja blendowa szczytu wschodniego).	Parafia Rzymsko- Katolicka p.w. Niepokalanego



			cmentarza przykościelnego oraz kamiennym murem ogrodzeniowym	A - 1226	2014-02-13		Zniszczony w 1945 r. Obecnie w ruinie. Parcela kościelna, czworoboczna, wyznaczona murem kamiennym i ogrodzeniem (cmentarz przykościelny). Cmentarz przykościelny. Zachowała się pierwotna parcela, wyznaczona murem kamiennym i ogrodzeniem. Starodrzew komponowany. Kilkanaście obiektów sepulkralnych.	Poczęcia NMP w Osinie Osina 26 72-221Osina
11	Węgorzycie	115/5 - 5.3513 ha	Park dworski	stary 941 Nowy A - 1288	1980-12-08 2014-10-14	Kl.I.5340/65/80	Park dworski Założony prawdopodobnie na przełomie XVIII/XIX w., krajobrazowy, swobodny. Czytelny jest układ sieci drożnej i wodnej. Zachowany cenny starodrzew komponowany. Pałac zniszczony w 1945 r., a później rozebrany.	Gmina Osina
12	Węgorzycie	41/2 - 0.45 ha	Dawny cmentarz ewangelicki (nieczynny)	A - 1083	2012-05-08	478/2012	Dawny cmentarz ewangelicki w zachodniej części wsi, po południowej stronie drogi w końcu XIX w. założono cmentarz polowy o pierwotnej przynależności wyznaniowej ewangelickiej, po 1945r. rzymsko-katolickiej. Cmentarz wyłączony z użytkowania na początku XXI w. Parcela regularna, na planie czworoboku, usytuowana na lekkim wyniesieniu terenu z czytelnymi granicami założenia, skupiskami drzew,	Gmina Osina



							<p>układem kwater grobowych oraz zachowanymi pozostałościami po bramie wjazdowej. Słupki bramy wjazdowej, murowane na planie kwadratu, tynkowane, imitujące kwadraty okładziny, zakończone czworobocznymi czopami. Brama wjazdowa usytuowana w narożniku północno-wschodnim, od strony drogi do Węgorzyc. Na terenie cmentarza zachowały się starodrzew komponowany min z gatunku: świerki, dąb o wymiarach kwalifikujących do nadania miana pomnika przyrody, brzoza, pojedynczy okaz rododendrona oraz część obiektów sepulkralnych z okresu po 1945r.</p>	
13	Redło	106 - 0.1760 ha	Kościół p.w. Matki Boskiej Nieustającej Pomocy (z wyłączeniem zakrystii dobudowane	A - 1158	2013-03- 18	251/2013	<p>Kościół filialny p.w. Matki Boskiej Nieustającej Pomocy. Budowla późnogotycka z ok. 1490 r. Murowany z nieobrobionego kamienia, z ceglanyim szczytem wschodnim. Kościół salowy, rozplanowany na rzucie prostokąta. Odbudowany po zniszczeniach wojennych w 1978 r. W 1996 r. od strony północnej dobudowano zakrystię. Kościół orientowany. Położony w zach. części wsi. Parcela przykościelna wieloboczna, wydzielona kamiennym murem. W</p>	Parafia Rzymsko-Katolicka p.w. św. Anny w Długołęce Długołęka 10 72-200 Nowogard



			<p>od strony północnej) wraz z terenem dawnego cmentarza przykościelnego (nieczynny)</p>				<p>części zachował się drzewostan komponowany. Nagrobki usunięto.</p>	
14	Węgorza	52/2	<p>Teren dawnego cmentarza przykościelnego (obecnie nieczynny)</p>	A - 1225	2025-12-05	DZ.5130.17.2025.KSZ	<p>Dawny cmentarz przykościelny zachował się w granicach historycznego założenia o prostokątnym kształcie. Parcela otoczona jest murem oporowym, prawdopodobnie pierwotnie kamiennie-ceglanym, wtórnie obetonowanym. Od strony zachodniej znajduje się współczesna bramka prowadząca na teren cmentarza, z której w kierunku kościoła biegnie alejka wykonana z kostki betonowej (polbruk). Alejka okala budynek kościoła, stanowiąc główny ciąg komunikacyjny w obrębie cmentarza przykościelnego. Teren dawnego cmentarza zagospodarowany jest obecnie murawą oraz ozdobnymi, współczesnymi nasadzeniami</p>	<p>Parafia Rzymsko-Katolicka p.w. św. Sylwestra w Strzelewie</p>



							roślinnymi. Działkę porasta starodrzew z gatunku świerk. W południowo-zachodniej części założenia, przy alejce prowadzącej do kościoła, ustawiony został współczesny krzyż misyjny. W jego sąsiedztwie znajduje się również współczesny kamienny nagrobek z okresu po 1945 roku.	
--	--	--	--	--	--	--	--	--



Szczegółowe informacje dot. Szkoły Podstawowej im. Bronisława Malinowskiego w Osinie

Ogólne informacje dot. Szkoły Podstawowej im. Bronisława Malinowskiego w Osinie zawarte się w Rozdziale XII Edukacja, sport, kultura.

W szkole obowiązywał jednolity i spójny system działań, wypracowany przez całą społeczność szkolną. Szkoła dba o to, by uczniowie sukcesywnie zdobywali kluczowe kompetencje, które odpowiednio przygotowują ich do dorosłego życia i dadzą podstawę dla dalszej nauki i życia zawodowego. W miarę możliwości zapewniany jest dostęp do najnowszych technologii, aby ułatwić młodym ludziom zdobywanie wiedzy oraz odkrywanie zjawisk otaczającego świata oraz stwarzana przestrzeń kreatywnego tworzenia, eksperymentowania, rozbudzania ciekawości i odkrywania talentów.

Zmieniająca się szkolna rzeczywistość wymuszała modyfikowanie procesów zachodzących w szkole. W związku z dalszą organizacją kształcenia, wychowania i opieki nad najmłodszymi obywatelami Ukrainy szkoła realizowała zadania wspierające uczniów niebędących obywatelami polskimi :

- 1) organizowała dodatkowe zajęcia z języka polskiego w wymiarze 6 godz. Tygodniowo,
- 2) zajęcia dydaktyczno- wyrównawcze z języka polskiego i matematyki w klasach IV-VII,
- 3) diagnozowała pojawiające się problemy, interwencje w sytuacjach konfliktowych,
- 4) zajęcia integrujące uczniów Polskich i Ukraińskich w klasach na lekcjach wychowawczych,
- 5) stały kontakt z rodzicami,
- 6) zajęcia z pedagogiem,
- 7) włączała uczniów z Ukrainy w bieżące życie szkoły .

Ocena podejmowanych w Szkole działań w zakresie przestrzegania norm i zapewnienia uczniom bezpieczeństwa:

- 1) W szkole tworzone były warunki do samorządnego działania uczniów. Samorząd uczniowski wybierany był w demokratycznych wyborach i działał w imieniu uczniów, zgłaszał swoje pomysły, a także uwagi na temat działalności szkoły, w zakresie swoich praw.
- 2) Przestrzegane były prawa i obowiązki uczniów. Uczniowie byli zapoznawani z prawami i obowiązkami na lekcjach oraz zajęciach świetlicowych.
- 3) Obowiązkiem wychowawcy, we współpracy z pedagogiem, pedagogiem specjalnym i innymi uczącymi w danej klasie nauczycielami było analizowanie na bieżąco trudności wychowawczych.
- 4) W każdym przypadku, po konsultacji z rodzicami, stosowane były odpowiednie środki zaradcze w zależności od problemu. Wychowawcy rozpoznawali potrzeby uczniów w zakresie opieki i przekazywali informację pedagogowi bądź pedagogowi specjalnemu. Pedagodzy i dyrekcja współpracowali z instytucjami i osobami świadczącymi pomoc społeczną. Mając na uwadze wsparcie dla uczniów z obniżoną kondycją psychiczną zostały podjęte działania przez dyrekcję oraz pedagogów szkolnych:
 - 1) Rozpoznanie możliwości, uzdolnień i zainteresowań uczniów, kierowanie uczniów na diagnozę psychologiczno- pedagogiczną do Poradni (Nowogard, Goleniów, Szczecin),
 - 2) Organizacja pomocy psychologiczno - pedagogicznej uczniom niepełnosprawnym oraz ze specjalnymi potrzebami edukacyjnymi,
 - 3) Kształtowanie wszechstronnego rozwoju osobistego ucznia poprzez udział w programach edukacyjnych, profilaktycznych,
 - 4) Podnoszenie efektów kształcenia poprzez uświadamianie wagi edukacji i wyników egzaminów zewnętrznych poprzez lekcje wychowawcze poświęcone tematyce motywacji do nauki i sposobów radzenia sobie z trudnościami,
 - 5) Wychowanie do wartości, kształtowanie postaw i respektowanie norm społecznych: warsztaty we współpracy z policją, kuratorem zawodowym,
 - 6) Kształtowanie szacunku do ludzi, tolerancji, wrażliwości na potrzeby drugiego człowieka: Zajęcia integrujące zespół klasowy. „Szkolny Dzień bez Przemocy”, zapoznanie z prawami i obowiązkami dziecka,
 - 7) Zajęcia rozwijające kompetencje emocjonalno - społeczne,



- 8) Systematyczne monitorowanie frekwencji uczniów na lekcjach. Zwiększenie współpracy z rodzicami w zakresie kontroli obowiązku szkolnego.
- 9) Bezpieczeństwo uczniów w szkole i poza nią: „Bezpieczna droga do szkoły”, „Bezpieczne ferie” – 29.01.2025 r.
- 10) Zapobieganie podejmowaniu przez młodzież zachowań ryzykownych poprzez zajęcia ze specjalistami.
- 11) Dyrektor szkoły uczestniczył w spotkaniach Zespołu Interdyscyplinarnego.
- 12) Współpraca z instytucjami wspierającymi pracę szkoły.

Udało się zrealizować działania zawarte w programie wychowawczo-profilaktycznym szkoły z naciskiem na aktywność fizyczną uczniów np.:

- 1) prowadzenie lekcji wychowawczych z zakresu profilaktyki uzależnień,
- 2) integracja zespołu klasowego oraz kształtowanie poczucia odpowiedzialności za zdrowie własne i innych,
- 3) udział w zawodach sportowych,
- 4) udział w zajęciach SKS,
- 5) udział uczniów w zajęciach gimnastyki korekcyjnej- korygowanie wad postawy,
- 6) realizacja zadań z zakresu Edukacji Zdrowotnej (prawidłowy tryb dnia, hartowanie organizmu, prawidłowa dieta, sposoby radzenia sobie ze stresem, pierwsza pomoc przedmedyczna, aktywny i bierny wypoczynek podczas wakacji, bezpieczne ferie),
- 7) korygowanie wad wymowy (zajęcia logopedyczne)
- 8) promowanie aktywności fizycznej w grupie rówieśniczej i rodzinie.

Zadania w zakresie wychowania i profilaktyki realizowane były przy współpracy środowiska lokalnego oraz następujących instytucji i osób:

- 1) Urząd Gminy Osina,
- 2) Dyrektor i wicedyrektor dwukrotnie uczestniczył w spotkaniu z mecenasem obsługującym Urząd Gminy Osina
- 3) Specjalistyczna Poradnia Terapeutyczna dla Dzieci Młodzieży i Ich Rodzin w Nowogardzie,
- 4) Gminna Biblioteka Publiczna w Osinie,
- 5) Sąd, Policja, Kuratorzy,
- 6) Ośrodek Pomocy Społecznej w Osinie,
- 7) Ośrodek Zdrowia w Osinie,

- 8) Stacja Sanitarno- Epidemiologiczna w Goleniowie,
- 9) Ośrodek Pomocy Społecznej w Nowogardzie,
- 10) Asystenci Rodzin,
- 11) Ochotnicza Straż Pożarna: w Osinie, w Węgorzy,
- 12) Powiatowy Urząd Pracy w Goleniowie.

Przeprowadzone zostały zgodnie z procedurami alarmy przeciwpożarowe. Uczniowie uczestniczyli między innymi w alarmie ewakuacyjnym: „Praktyczne ćwiczenia w zakresie sprawdzenia organizacji i warunków ewakuacji w budynku Szkoły Podstawowej im. Bronisława Malinowskiego w Osinie”. W dniu akcji 5 czerwca nadzór sprawowała Komenda Powiatowa Państwowej Straży Pożarnej w Goleniowie oraz jednostki OSP z terenu Gminy Osina: OSP Osina, OSP Węgorza, OSP Redło.²⁴

Zdjęcia: Ćwiczenia w zakresie ewakuacji.



W realizacji procesów edukacyjnych respektowane były zalecane warunki i sposoby realizacji podstawy programowej. Wykorzystywane były metody nauczania, które aktywizowały uczniów i przyczyniały się do większej intensywności procesu uczenia się. Procesy edukacyjne przebiegające w szkole były monitorowane i doskonalone. Wnioski z monitorowania procesów edukacyjnych były wykorzystywane w planowaniu tych procesów. W szkole

²⁴ Link do artykułu: <https://osina.pl/start/polski-lad/3493-cwiczenia-ewakuacyjne-w-szkole-podstawowej-w-osinie#prettyPhoto>

systematycznie monitorowano osiągnięcia uczniów.

Uczniowie szkoły chętnie brali udział w różnego rodzaju konkursach szkolnych, międzyszkolnych i ogólnopolskich. Nauczyciele dokumentowali sukcesy swoich uczniów na stronie internetowej szkoły, Facebook. Szkoła organizowała szereg stałych, tradycyjnych już imprez umożliwiających prezentację indywidualnych uzdolnień uczniów. W ciągu całego roku szkolnego odbywały się również zawody sportowe oraz finały konkursów szkolnych i międzyszkolnych. Uczniowie angażowali się w prace samorządu uczniowskiego.

Diagnozowano sytuację wychowawczą w szkole w celu rozwiązywania problemów wychowawczych oraz wspierania rozwoju uczniów: stałe czuwanie nad prawidłową realizacją obowiązku szkolnego przez uczniów (kontrola dzienników lekcyjnych, frekwencji, rozmowy z uczniami opuszczającymi zajęcia, konsultacje z wychowawcami, dyrekcją).

Prowadzono spotkania z rodzicami (prawnymi opiekunami) na terenie szkoły, w trakcie których udzielono porad w sprawach: problemów w nauce ich dziecka, problemów wychowawczych sprawianych przez ich dziecko na terenie szkoły i poza nią, problemów zdrowotnych dziecka, problemów rodziny.

Szkoła była poddana kontroli planowej kuratora oświaty w dniu 14 stycznia 2025r. Temat kontroli brzmiał: zgodność z przepisami prawa oświatowego organizacji doradztwa zawodowego. Wizytator stwierdziła prawidłowość działań dyrektora szkoły oraz doradcy zawodowego. Doradca zawodowy bardzo dobrze prowadzi dokumentację i podejmuje szereg działań na terenie szkoły, posiada kwalifikacje do zajmowanego stanowiska nauczyciela doradcy zawodowego. Protokół kontroli planowej (WKOS.5532.3.2025.EZ) z dnia 14 stycznia 2025r. zawiera następujący wniosek: nie wydano zaleceń.

W lipcu 2025 r. Państwowy Powiatowy Inspektor Sanitarny w Goleniowie przeprowadził kontrolę sanitarną w związku z przygotowaniem szkoły do nowego roku szkolnego 2025/2026. Stwierdzono niewłaściwe wyniki pomiarów oświetlenia sztucznego w 13 salach - za wyjątkiem obszaru tablicy. Państwowy Powiatowy Inspektor Sanitarny w Goleniowie wydał decyzję o konieczności zapewnienia warunków zgodnych z obowiązującymi przepisami i usunięcie nieprawidłowości. Dyrektor szkoły podjął stosowne działania i nieprawidłowości usunięto. Ponadto sukcesywnie wymieniane było oświetlenie w pozostałych pomieszczeniach. Całość zakupu nowego oświetlenia wyniosła 5.964,71 zł.

W listopadzie 2025 r. Państwowy Powiatowy Inspektor Sanitarny w Goleniowie przeprowadził kontrolę stołówki szkolnej. W protokole kontroli nie wniesiono uwag i zastrzeżeń do stanu faktycznego stołówki szkolnej.

W roku szkolnym 2024/2025 egzamin ósmoklasisty został przeprowadzony na podstawie wymagań podstawy programowej określonych w Rozporządzeniu Ministra Edukacji z dnia 28 czerwca 2024 r. Obejmował trzy przedmioty: język polski, matematykę i język obcy nowożytny. Przystąpienie do egzaminu ósmoklasisty jest obowiązkowe (jako jeden z warunków ukończenia szkoły podstawowej), ale jego wyniki nie wpływają na ukończenie szkoły. Wyniki egzaminu ósmoklasisty są jednym z kryteriów rekrutacji do szkoły ponadpodstawowej. Egzamin ósmoklasisty odbyły się zgodnie z harmonogramem, czyli w dniach 13-15 maja 2025 r .

Do egzaminu w 2025 r. przystąpiło 23 uczniów. Wszyscy pisali wersje standardową arkusza. Wynik egzaminu ósmoklasisty z j. polskiego: średnia szkoły- 59,13 % co plasuje szkołę w staninie 4. Wynik egzaminu ósmoklasisty z matematyki: średnia szkoły- 34,61% co plasuje szkołę w staninie 3. Wynik egzaminu ósmoklasisty z języka angielskiego: średnia szkoły- 47,82% co plasuje szkołę w staninie 2.

Szkoła w dalszym ciągu realizuje Programem Poprawy Efektywności Kształcenia z Matematyki na lata: II półrocze 2024/2025; 2025/2026; 2026/2027. Dyrektor szkoły podjął liczne działania związane z programem w 2025 roku:

- 1) systematyczne monitorowanie postępów ucznia i wspieranie go w nauce matematyki, nauczyciele matematyki uczestniczyli w zebraniach z rodzicami i przedstawiali rodzicom spostrzeżenia, wskazówki i wnioski,
- 2) zastosowanie skutecznych sposobów i technik nauczania matematyki np.:
 - a) użycie manipulatorów - przedmiotów, które uczniowie mogą dotykać i przekształcać, co pomaga im zrozumieć abstrakcyjne pojęcia matematyczne. Korelacja z przedmiotem technika, gdzie uczniowie rysują, wycinają i skleją siatkę brył geometrycznych do tematu aktualnie przerabianego na matematyce,
 - b) stosowanie różnorodnych ćwiczeń - uczniowie mieli możliwość wykonywania zadania o różnym stopniu trudności co pozwala im na rozwijanie umiejętności na różnych poziomach zaawansowania,
- 3) w miarę możliwości przydzielanie nauczycielom matematyki zastępstw, podczas których realizowana będzie matematyka,

4) sprawowanie nadzoru pedagogicznego ukierunkowane na weryfikację efektów pracy nauczycieli:

- a) opracowanie harmonogramu obserwacji pod kątem poprawienia wyników nauczania szczególnie matematyki,
- b) analiza efektywności metod nauczania stosowanych przez nauczycieli poszczególnych przedmiotów szczególnie matematyki,
- c) monitorowanie działań nauczycieli związanych z samokształceniem kadry pedagogicznej.

Programy i przedsięwzięcia, w których brała udział szkoła:

- 1) Narodowy Program Rozwoju Czytelnictwa - fundusz pozyskany dla przedszkola i szkoły podstawowej: uzupełnienie bazy czytelniczej,
- 2) Rządowy program „Cyfrowy uczeń”, pozyskanie sprzętu w kwocie 18.750 zł do sali informatyki w postaci 6 szt. komputerów stacjonarnych, doposażanie sal przedszkolnych w nowoczesne pomoce dydaktyczne, programy komputerowe,
- 3) Krajowy Plan Odbudowy:
 - a) pozyskanie sprzętu do sali matematyki w postaci 13 tabletów,
 - b) pozyskanie sprzętu do sali informatyki postaci 23 laptopów,
 - c) pozyskanie sprzętu do czytelnicy szkolnej w postaci laptopów przeglądarkowych.

W 2025 roku w szkole realizowane były zajęcia specjalistyczne z zakresu pomocy psychologiczno - pedagogicznej w dodatkowym wymiarze godzin. Podczas zajęć z wychowawcą uczniowie mogli poruszać zagadnienia dotyczące istotnych problemów społecznych: zdrowotnych, prawnych, finansowych, klimatycznych i ochrony środowiska.

Do czerwca 2025 r. do szkoły uczęszczało:

- 1) 7 uczniów z orzeczeniem o potrzebie kształcenia specjalnego,
- 2) 57 uczniów posiadających opinię o potrzebie objęcia pomocą psychologiczno – pedagogiczną.

Od września do grudnia 2025 r. do szkoły uczęszczało:

- 1) 11 uczniów z orzeczeniem o potrzebie kształcenia specjalnego,
- 2) 57 uczniów posiadających opinię o potrzebie objęcia pomocą psychologiczno – pedagogiczną.

Wsparcie obejmowało organizację zajęć, na które uczniowie uczęszczali zgodnie z zaleceniami zawartymi w opinii, czyli na:

- 1) dydaktyczno- wyrównawcze z j. polskiego i matematyki,

- 2) korekcyjno- kompensacyjne,
- 3) rozwijające kompetencje emocjonalno- społeczne,
- 4) logopedyczne,
- 5) integracji sensorycznej,
- 6) terapii pedagogicznej,
- 7) dydaktyczno-wyrównawczych z języka angielskiego,
- 8) rewalidacji,
- 9) trening umiejętności społecznych,
- 10) rozwijania zainteresowań,
- 11) terapeutycznych dla uczniów z grupy ryzyka dysleksji,
- 12) rozwijające umiejętności uczenia się,
- 13) dla dzieci przybywających z zagranicy.

Udział uczniów w konkursach, imprezach i uroczystościach:

- 1) Rozpoczęcie roku szkolnego 2024-2025,
- 2) „Miła Osińska” przedszkolaków,
- 3) Międzynarodowy Dzień Kropki - święto odkrywania pasji,
- 4) „BYĆ JAK BRONEK”- wspominamy naszego patrona,
- 5) Klasowy Dzień Chłopaka,
- 6) Dzień Odblasków,
- 7) Apel z okazji Dnia Edukacji Narodowej,
- 8) Europejski Dzień Języków Obcych,
- 9) Światowy Dzień Mycia Rąk w klasach I-III,
- 10) XII Światowy Dzień Tabliczki Mnożenia,
- 11) Światowy Dzień Pierwszej Pomocy,
- 12) Akcja "Sprzątanie Świata – Polska 2025" pod hasłem "W Naturę z Kulturą",
- 13) EKOLEkcje,
- 14) Obchody Międzynarodowego Miesiąca Bibliotek Szkolnych w naszej szkole,
- 15) „Światowy Dzień Pluszowego Misia”- zajęcia czytelnicze dla dzieci oddziałów przedszkolnych, dla uczniów klas 1 – 3 SP,
- 16) Warsztaty ekologiczne z wodą pod hasłem „Przystanek – Z Ekologią na Ty”,
- 17) Apel z okazji Narodowego Święta Niepodległości,
- 18) Zabawa Andrzejkowa klas I-III,
- 19) Od projektu do wysyłki, czyli o tym, jak dzieci poznawały tajemnice poczty,
- 20) Zimowa lekcja wychowania fizycznego,
- 21) Trzecioklasiści piszą listy!,



- 22) Dzień Klocków LEGO,
- 23) Mikołajkowe Zawody Sportowe. Sport plus matematyka, zabawa znakomita!,
- 24) Międzynarodowy Dzień Tabliczki Mnożenia w klasach 2a i 3a,
- 25) Życzenia dla Babci i Dziadka,
- 26) Konkurs pt. „Marchewka w roli głównej”,
- 27) Udział w ogólnopolskiej kampanii społecznej „Mała książka – wielki człowiek” – czyli „Pierwsze abecadło” – wyprawka czytelnicza dla klas 1 a, b SP,
- 28) Ogólnopolski Konkurs Plastyczny „Ubierzmy choinkę dla św. Jana Pawła II”,
- 29) Konkurs Rady Rodziców na stroik bożonarodzeniowy dla klas I-VIII,
- 30) „Kolorowa Jesień” konkurs plastyczny dla klas I – III,
- 31) Ogólnopolski konkurs plastyczny „Święty Mikołaj w oczach dzieci”,
- 32) Andrzejki szkolne dla klas starszych – wieczór wróżb i zagadek,
- 33) Konkurs szkolny - „Dyniowe cudeńka”,
- 34) XIV konkurs wiedzy o zdrowym stylu życia w ramach programu „Trzymaj formę”,
- 35) szkolny konkurs „MasterChef”,
- 36) Konkurs plastyczny na koronę królewską z okazji 1000 rocznicy koronacji Bolesława Chrobrego,
- 37) Konkurs plastyczny na Portret króla z okazji 1000 rocznicy koronacji Bolesława Chrobrego,
- 38) Międzyszkolny konkurs plastyczny pt. „Aby zdrowym być jesienią i nie dać się przeziębieniom pamiętaj o odpowiednim ubiorze i bezpiecznej aktywności na dworze”,
- 39) Mały człowiek duża sprawa, mały człowiek ma swe prawa! – Międzynarodowy Dzień Praw Dziecka,
- 40) Szkolny dzień bez agresji i przemocy - warsztaty w klasach 1-8,
- 41) Konkurs plastyczny „Stop agresji i przemocy w szkole”.



Zdjęcie: Starosta Goleniowski wręcza odblaski uczniom szkoły



Wiele działań prowadzonych było w świetlicy szkolnej:

- 1) Mikołajkowy Turniej Gier i Zabaw pt. „Mały sport – wielka radość”,
- 2) "Dzień kropki"- święto kreatywności, odwagi i samoekspresji,
- 3) Dzień jabłka,
- 4) Tydzień matematyki w świetlicy szkolnej,
- 5) Dzień życzliwości i pozdrowień - tworzenie kartek życzliwości dla nauczycieli i obsługi szkolnej,
- 6) Konkurs świetlicowy - „Stwórz swoją grę do świetlicy z materiałów z recyklingu”,
- 7) Drużyna Świętego Mikołaja – włączenie się w pomoc charytatywną,
- 8) Konkurs kreatywny - „Stwórz swoją marchewkę”,
- 9) Wystawa stoiska świetlicy podczas Kiermaszu Bożonarodzeniowego,
- 10) Tłusty czwartek - zajęcia kulinarne w świetlicy szkolnej. Udział w "Pierwszym Dniu Wiosny",
- 11) Rocznica uchwalenia Konstytucji 3 Maja - zajęcia plastyczne, udział w apelu,
- 12) Dzień Matki w świetlicy szkolnej: pogadanka, rozmowa, przygotowanie upominków z masy solnej,
- 13) Wystawy prac plastycznych wykonanych na świetlicy m.in.: Biała zima, Figury geometryczne, Matematyczny motyl, Dzień Niezapominajki, Wiosenne kwiaty,
- 14) Międzynarodowy Dzień Dziecka – zawody sportowe.

Działania Samorządu Uczniowskiego:

- 1) Debata kandydatów do Samorządu Uczniowskiego,
- 2) Kampania oraz wybory do Samorządu Uczniowskiego,
- 3) Przygotowanie życzeń dla nauczycieli oraz pracowników szkoły,
- 4) Współorganizacja akcji z okazji „Dnia marchewki”,
- 5) Organizacja „Andrzejek” dla klas IV – VIII,

- 6) Organizacja akcji pt. „Pamiętamy” - zbiórka zniczy oraz porządkowanie cmentarza w Osinie,
- 7) Organizacja akcji pt. „Szkoła do hymnu”. Obchody odzyskania przez Polskę niepodległości,
- 8) Zaangażowanie uczniów w pozyskanie funduszy na zakup dystrybutora wody dla całej społeczności szkolnej - wizyta przedstawicieli SU u Wójta Gminy,
- 9) Przygotowanie świątecznej dekoracji na holu szkoły, ubranie choinki szkolnej,
- 10) Wspieranie dzieci w różnych akcjach,
- 11) Zorganizowanie zbiórki karmy i niezbędnych akcesoriów dla zwierząt w Przymulisku w Budnie,
- 12) Systematyczne przygotowywanie gazetek okolicznościowych w gablocie oraz dekoracja holu szkolnego na I piętrze,
- 13) Zorganizowanie szkolnych Walentynek wraz z małym poczęstunkiem,
- 14) Organizacja Tłustego Czwartku,
- 15) Dzień bez plecaka,
- 16) Wycieczka do Nowogardu dla członków Samorządu Uczniowskiego ze środków pozyskanych przez samorząd.

Działania podejmowane przez pedagoga szkolnego i pedagoga specjalnego:

- 1) „Bezpieczne ferie”,
- 2) „Dzień kolorowej skarpetki” z okazji Światowego Dnia Osób z Zespołem Downa,
- 3) „Światowy Dzień Świadomości Autyzmu”,
- 4) Spektakl profilaktyczny przygotowany przez uczniów szkoły pt. „Samotny bo niekochany”,
- 5) „Tydzień przyjaźni i bezpieczeństwa”,
- 6) „Bezpieczeństwo w czasie wakacji”,
- 7) „Bezpieczna droga do szkoły”, kl. I a. I b oraz dzieci oddziału „0”,
- 8) Międzynarodowy Dzień Zdrowia Psychicznego,
- 9) „Odpowiedzialność nieletnich za czyny karalne”kl. VI a, kl. VII a, kl. VIII a,
- 10) Międzynarodowy Dzień Tolerancji,
- 11) Międzynarodowy Dzień Praw Dziecka,
- 12) „Szkolny Dzień bez Przemocy”.

W celu rozwiązywania problemów wychowawczych oraz wspierania rozwoju uczniów pedagog przeprowadził następujące zajęcia:

- 1) Konkurs poetycki pod hasłem „Mam w sobie moc”, zorganizowany w ramach „Tygodnia przyjaźni i bezpieczeństwa”,

- 2) Szkolny Turniej Tenisa Stołowego zorganizowany w ramach „Tygodnia przyjaźni i bezpieczeństwa”,
- 3) „Dzień dobrego słowa”, zorganizowany w ramach Tygodnia Przeciwdziałania Przemocy Rówieśniczej,
- 4) Zajęcia w kl. I b, III a „Zdrowe myśli- spokojna głowa”, w ramach obchodów Międzynarodowego Dnia Zdrowia Psychicznego,
- 5) Zajęcia w kl. III a „Szkola bez przemocy- razem możemy więcej”,
- 6) Zajęcia w kl. IV a „Szkola bez przemocy- razem możemy więcej”,
- 7) Zajęcia w kl. VI a „Szkola bez przemocy- razem możemy więcej”,
- 8) Zajęcia w gr „A” nt. "W krainie Praw Dziecka",
- 9) Zajęcia w gr „C” nt. "W krainie Praw Dziecka",
- 10) Zajęcia w gr „B” nt. "W krainie Praw Dziecka",
- 11) Zajęcia w kl. VIII a nt. „Rozmowa jako najcenniejszy prezent”,
- 12) Zajęcia w kl. IV a nt. „Pomocna dłoń- dlaczego warto pomagać?”,
- 13) Zajęcia w kl. VIII ant. „Mój styl uczenia się. Techniki efektywnego uczenia się”,
- 14) Zajęcia w kl. VII a nt. „Grudniowa życzliwość - jak pokazywać dobro na co dzień?”.

W oddziałach przedszkolnych dzieci brały udział w takich działaniach i uroczystościach, jak:

- 1) Miła Osińska- zawody sportowe,
- 2) Międzynarodowy Dzień Kropki,
- 3) Szkoła do Hymnu,
- 4) Dzień Postaci z Bajek,
- 5) Dzień Jabłka,
- 6) Warsztaty ekologiczne,
- 7) Dzień chłopaka,
- 8) Tydzień Budowania Relacji,
- 9) Wizyta Leśnika,
- 10) Wycieczka do Pleciugi,
- 11) Światowy Dzień Praw Dziecka,
- 12) Dzień Pluszowego Misia,
- 13) Konkurs na najpiękniejszy kotylion z okazji uroczystych obchodów Święta Niepodległości,
- 14) Konkurs na „stroik bożonarodzeniowy”,



- 15) „Kocham Babcię, kocham Dziadka”– konkurs na wiersz dedykowany babciom i dziadkom,
- 16) konkurs na plakat profilaktyczny na temat „Nie bądź obojętny - Twoja reakcja ma znaczenie”,
- 17) „Dzień Ziemi”,
- 18) Akcja „Jak nie czytam, jak czytam”,
- 19) Wyposażenie kącika matematycznego i kącika małego odkrywcy w nowe pomoce - klocki magnetyczne. Przeprowadzenie zabaw i doświadczeń z ich zastosowaniem. Wyjaśnienie zjawisk temu towarzyszących,
- 20) „Cztery żywioły”- powietrze i jego właściwości. Eksperymenty w kąciku małego odkrywcy. Kształtowanie umiejętności analitycznego myślenia i wyciągania wniosków. Realizacja innowacji pedagogicznej,
- 21) Kalendarz pogody – konstruowanie kalendarza pogody; wyjaśnienie zjawisk pogodowych i ich nazewnictwa,
- 22) „Poznajemy różne zawody”- wizyta w bibliotece szkolnej, zapoznanie ze specyfiką pracy bibliotekarza. Poznanie nowo zakupionego księgozbioru. Zachęta do korzystania z zasobów biblioteki, zarówno szkolnej jak i publicznej,
- 23) „Matematyka małego smyka”- zachęta do korzystania z zasobów kącika matematycznego i małego odkrywcy. Wyposażenie kącika w kolejne gry planszowe,
- 24) Bezpieczne ferie - spotkanie z policjantem. Przypomnienie zasad bezpiecznych zachowań podczas dni wolnych od zajęć i zimowego wypoczynku,
- 25) Pokaz mody karnawałowej, zabawa taneczna, poczęstunek z okazji Tłustego Czwartku,
- 26) „Podróż po Polsce z matematyką”- zajęcia „krajoznawcze” z wykorzystaniem mapy,
- 27) „Zdrowe nawyki dają wyniki”- samodzielne wykonywanie zdrowych kanapek,
- 28) Pierwszy Dzień Wiosny,
- 29) Konkurs plastyczny -- „Wiosna w przyrodzie”,
- 30) Spektakl profilaktyczny „Piraci i Wyspa Tajemnic”,
- 31) Wizyta na poczcie w ramach cyklu „Poznajemy różne zawody”, zakup i wysłanie kartek okolicznościowych,
- 32) Konkurs plastyczny- „Eko Marzenie”, związany z obchodami Dnia Ziemi,



- 33) Wspólnym Przygotowaniu kącika patriotycznego z okazji obchodów Święta Pracy, Dnia Flagi i Święta Konstytucji 3 Maja,
- 34) Warsztaty Rękodzielnicze - Warsztaty Czekoladowe oraz ekologiczna torba dla Mamy,
- 35) Zabawy matematyczne - mierzenie odległości krokami, stopami, łokciem,
- 36) „Czym jest pogoda?” - realizacja zajęć z ramach innowacji pedagogicznej „Cztery żywioły”,
- 37) Włączenie się w realizację projektu Erasmus plus „Nowoczesna edukacja ekologiczna w przedszkolu” we współpracy z przedszkolem integracyjnym Fantazja w Nowogardzie oraz Szczecińską Fundacją Talent Promocja Postęp. Realizacja scenariusza - „Zdrowie na talerzu”. Zajęcia warsztatowe połączone z możliwością dokonywania wielu działań matematycznych: przeliczania, ważenia, mierzenia, stosowania proporcji, porównywania wielkości, kształtów - stosowania matematyki w codziennym życiu,
- 38) Konkurs na plakat profilaktyczny na temat „Nie bądź obojętny - Twoja reakcja ma znaczenie”,
- 39) Próbny alarm przeciwpożarowy,
- 40) Wizyta w Gminnej Bibliotece Publicznej w Osinie w ramach narodowego programu rozwoju czytelnictwa oraz doradztwa zawodowego,
- 41) Pogadanka na temat bezpiecznych zachowań podczas wakacyjnego wypoczynku. Utrwalenie numerów alarmowych,
- 42) Ścieżka dydaktyczno-sensoryczna z wykorzystaniem materiału przyrodniczego (liści, kasztanów, żołędzi, kory drzew). Przeliczanie, porównywanie ilości, wielkości, ciężaru poszczególnych elementów. Rozpoznawanie gatunków drzew oraz ich nasion. Rozmowa o korzyściach płynących z sadzenia i ochrony drzew,
- 43) „Sensoryka to też matematyka”- zajęcia plastyczne z wykorzystaniem sylwetek drzewa,
- 44) Konkurs na stroik o tematyce jesiennej,
- 45) „Sensoryka to też matematyka”- działania matematyczne połączone z zajęciami kulinarnymi. Wykonywanie sałatki owocowej, degustacja, zajęcia warsztatowe w ramach realizowanej innowacji pedagogicznej,
- 46) „Smacznie, zdrowo, owocowe”- owocowe warsztaty kulinarne, połączone z działaniami matematycznymi,



- 47) „Warzywa kolorowe to posiłki zdrowe”- zajęcia sensoryczne łączące działania kulinarne i matematyczne,
- 48) uroczyste Pasowanie na Przedszkolaka 2025/2026,
- 49) „Bezpieczeństwo przede wszystkim!”- zajęcia warsztatowe w ramach cyklu „Poznajemy różne zawody”- zawód ratownika medycznego, lekarza, pielęgniarki,
- 50) Ogólnopolski Dzień Praw Dziecka (spotkania z pedagogami szkolnymi),
- 51) zajęciach warsztatowe- wykonywanie ozdób na kiermasz bożonarodzeniowy,
- 52) Mikołajki,
- 53) „Przedświąteczne kolędowanie”- zajęcia muzyczne z graniem na instrumentach oraz śpiewem kolęd i pastorałek,
- 54) wypiek ciasteczek cyrkonowo-orzechowych,
- 55) Kiermasz Bożonarodzeniowy, prezentacja smakołyków, ozdób i wszelkich wyrobów świątecznych,
- 56) Programy: „Zdrowe zęby mamy bo marchewkę zajadamy”, „Cyfrowy uczeń”.

Uczniowie brali udział w projektach, akcjach:

- 1) Konkursie IPN „Wokół symboli narodowych” (kl. 3a, 2a),
- 2) Zbiórce baterii,
- 3) „Szkoła pamięta”,
- 4) „Szkoła do hymnu”,
- 5) Warsztaty historyczne dla uczniów klas I-IV prowadzonych przez pracownika Instytutu Pamięci Narodowej pana Sebastiana Kaniewskiego pt. „Polskie symbole narodowe”,
- 6) Akcja Żonkile -upamiętnienia rocznicy wybuchu powstania w Getcie Warszawskim, podczas lekcji historii z wykorzystaniem materiałów z Muzeum Polin,
- 7) Dzień z Bolesławem Chrobrym - 1000 rocznica pierwszej koronacji królewskiej w naszym kraju, koronacji Bolesława Chrobrego. Inscenizacja koronacji Bolesława Chrobrego. Złożenie życzeń i gratulacji dla króla,
- 8) Certyfikat uzyskania tytułu „Szkoły Tysiąclecia Królestwa Polskiego”,
- 9) programie „Trzymaj Formę!”,
- 10) Ogólnopolskiej akcji czytelniczej „Czytamy z Sercem”,

- 11) Mała książka wielki człowiek – czyli Pierwsze abecadło – wyprawka czytelnicza dla klas 1 a i 1 b,
- 12) „Drużyna Świętego Mikołaja”- pomoc charytatywna dla dzieci ze Szpitala Wojewódzkiego w Szczecinie,
- 13) udział w akcji “Lidl-szkoły pełne talentów”,
- 14) spotkaniu autorskim z Panem Zbigniewem Masternakiem w ramach współpracy z Gminną Biblioteką Publiczną w Osinie,
- 15) wojewódzkim programie „Porozmawiajmy o zdrowiu i nowych zagrożeniach”, realizowany w klasach V-VII,
- 16) warsztatach ekologicznych dla uczniów klas I – III pn. “Odpady segregujesz, surowce odzyskujesz”,
- 17) wojewódzkim programie edukacyjnym pn. „Higiena naszą tarczą ochronną”,
- 18) udział uczniów w „Programie dla szkół – owoce i warzywa”,
- 19) Narodowym Dniu Pamięci Żołnierzy Wyklętych - uczniowie klas ósmych wzięli udział w lekcji poświęconej pamięci Żołnierzy Niezłomnych,
- 20) XIII Ogólnopolskim Konkursie Plastycznym dla Dzieci „Bezpiecznie na wsi mamy, niebezpiecznych substancji unikamy”,
- 21) Udział uczniów w ramach akcji pod nazwą „Edukacja z wojskiem Edycja III”- spotkania uczniów klasy 7a z przedstawicielami wojska polskiego (kapral Joanna Solecka).

Udział uczniów w wyjazdach i wycieczkach szkolnych:

- 1) Wycieczka zagraniczna do Tropical Island pod Berlinem,
- 2) Wycieczka do przytuliska dla zwierząt w Budnie,
- 3) Wycieczka do Publicznego Liceum Ogólnokształcącego w Goleniowie na lekcje otwarte,
- 4) Udział pocztu sztandarowego szkoły w Nowogardzie w ceremonii pogrzebowej Pana Jana Przybylskiego, byłego pracownika szkoły,
- 5) Wyjazd do Goleniowa na powiatowy konkurs języka angielskiego "English Champion",
- 6) Wycieczka na "Dni otwarte" do Zespołu Szkół nr 1 w Nowogardzie,
- 7) Wyjazd do Goleniowa i udział w XXIII edycji powiatowego konkursu matematycznego Czwóreczka,
- 8) Wyjazd do Nowogardu na konkurs języka angielskiego "English is simple",
- 9) Wizyta w Miejskiej Bibliotece Publicznej w Nowogardzie, warsztaty pieczenia pizzy,

- 10) Wycieczka do Szczecina do Morskiego Centrum Nauki im. prof. Jerzego Stelmacha,
- 11) Wyjazd do Nowogardu na Powiatowe Zawody Bezpieczeństwa Ruchu Drogowego,
- 12) Wyjazd sztandaru szkolnego na Powiatowe Obchody Dnia Olimpijczyka do SP3 w Nowogardzie,
- 13) Wyjazd na konkurs wiedzy "Va - banque" do SP nr 2 w Nowogardzie,
- 14) Wycieczka rowerowa do Maciejewa,
- 15) Wyjazd integracyjny do Multikina w Szczecinie
- 16) Wycieczka do Szczecina do kina Helios. Seans filmowy pt. „Lilo i Stitch ”,
- 17) Wycieczka rowerowa do Wyszomierza,
- 18) Wyjazd do Międzynarodowego Centrum Współpracy w Grodnie na zajęcia przyrodnicze,
- 19) Udział w XXV Powiatowym Konkursie „Organizm, a środowisko”, organizowanym przez Zespół Szkół Publicznych w Kliniskach Wielkich,
- 20) Trzydniowa wycieczka do Wrocławia,
- 21) Wycieczka do Międzyzdrojów,
- 22) Wycieczka do kręgielni w Nowogardzie,
- 23) Wycieczka do Gniezna,
- 24) Wycieczka do Bałtyckiego Parku Dinozaurów,
- 25) Wycieczka do Fabryki Wody w Szczecinie,
- 26) Wycieczka do Chełma Gryfickiego -Poligon - Kajtur Event,
- 27) Wycieczka do Teatru Lalek „Pleciuga „Szczecin,
- 28) Wyjazd na konkurs matematyczny do SP 2 w Nowogardzie,
- 29) Mikołajkowy wyjazd na kręgle do Nowogardu.

Udział uczniów w zawodach sportowych:

- 1) I miejsce w Finale Mistrzostw Powiatu w mini piłce siatkowej chłopców ID - styczeń 2025 r.
- 2) III miejsce w Finale Mistrzostw Powiatu w piłce siatkowej chłopców IMS - styczeń 2025 r .
- 3) I miejsce w ćwierć finale Mistrzostw Województwa w mini piłce siatkowej chłopców ID - marzec 2025 r.
- 4) III miejsce w półfinale Mistrzostw Województwa w mini piłce siatkowej chłopców – kwiecień 2025 r.

- 5) IV miejsce w półfinale Mistrzostw Powiatu w mini piłce nożnej chłopców - wrzesień 2025 r.
- 6) III miejsce w finale Mistrzostw Powiatu w unihokeju chłopców - listopad 2025 r.
- 7) III miejsce w Półfinale Mistrzostw Powiatu w mini piłce nożnej dziewcząt ID wrzesień 2025 r.
- 8) V miejsce w Finale Mistrzostw Powiatu w tenisie stołowym dziewcząt ID październik 2025 r.
- 9) II miejsce w Finale Mistrzostw Powiatu w unihokeju dziewcząt ID listopad 2025r.

Przyznane zostały stypendia motywacyjne dla uczniów, którzy uzyskali najlepsze wyniki w nauce i w sporcie. W czerwcu 2025 r. stypendium otrzymało 26 uczniów: 2 naukowo-sportowe, 16 naukowych, 8 sportowych.

W szkole prowadzona była stołówka szkolna, z której korzystało średnio 178 uczniów. Dożywianie dzieci finansowane było też ze środków Opieki Społecznej w Osinie.

Wspomnieć należy o inwestycjach, pracach remontowych oraz konserwatorsko-porządkowych zrealizowanych w 2025 roku, które poprawiły jakość pracy szkoły i podniosły efekty nauczania:

- 1) pozyskano meble, to jest krzesła, biurka stoliki do czytelnicy z firmy IKEA,
- 2) pozyskano sponsora na zakup szafy oraz regału do sali Integracji Sensorycznej,
- 3) wymieniono rozdzielnię prądu w kuchni szkolnej,
- 4) zakupiono kabinę sanitarną i zmodernizowano toaletę dla chłopców,
- 5) wymieniono oświetlenie,
- 6) zakupiono projektor do klasy,
- 7) zakupiono myjkę ciśnieniową,
- 8) zakupiono dywan do sali przedszkola,
- 9) zakupiono komputer dla księgowości,
- 10) zakupiono i wymieniono przęsło ogrodzenia boiska,
- 11) bieżąco remontowano i konserwowano samochód służbowy,
- 12) zakupiono namiot - pawilon,
- 13) zakupiono pomoce dydaktyczne do klas,
- 14) zakupiono 3 krzesła do sali informatyki,
- 15) zakupiono zestaw mebli do klasy j. angielskiego,

- 16) na bieżąco naprawiano szkody w szkole typu: ułamany kran, wyrwane drzwi do toalety, zepsuta spłuczka,
- 17) zakupiono dla nauczycieli dostęp do ponad 250 szkoleń i webinarów od Wiedza i Praktyka na okres od 1.07.2025-31.08.2026 r. mających charakter kształcenia zawodowego.

